
	SISTEMA INTEGRADO DE GESTIÓN		Código: EC-202201-INF	
	PROCESO	GESTIÓN CONTRACTUAL Y SEGUIMIENTO DE PROYECTOS DE INFRAESTRUCTURA DE TRANSPORTE	Versión: 001	
	INFORME	PAGA SECTOR PITALITO PR128+772 - SAN JUAN DE VILLALOBOS PR60+680, UF5	Fecha: 24/06/2022	

CONCESIONARIA RUTA AL SUR



CONTRATO DE CONCESIÓN No. 12 DEL 2015





PROGRAMA DE ADAPTACIÓN DE LA GUÍA AMBIENTAL PAGA

PITALITO (PR128+772) - SAN JUAN DE VILLALOBOS (PR60+680)

“PROYECTO DE CONCESIÓN SANTANA MOCOA NEIVA”

UNIDAD FUNCIONAL 5

15 de mayo de 2025

 Agencia Nacional de Infraestructura	SISTEMA INTEGRADO DE GESTIÓN		Código: EC-202201-INF	 Concesionaria Ruta al Sur
	PROCESO	GESTIÓN CONTRACTUAL Y SEGUIMIENTO DE PROYECTOS DE INFRAESTRUCTURA DE TRANSPORTE	Versión: 001	
	INFORME	PAGA SECTOR PITALITO PR128+772 - SAN JUAN DE VILLALOBOS PR60+680, UF5	Fecha: 24/06/2022	

ESTADO DE REVISIÓN Y APROBACIÓN

Título Documento		PAGA SECTOR PITALITO PR128+772 - SAN JUAN DE VILLALOBOS PR60+680, UF5					
A P R O B A C I Ó N	Número de Versión		1	2	3	4	
	ELABORÓ	NOMBRE	Andrea Urrego Espinosa				
		EMPRESA	Ecosistemas Consultoría				
	REVISÓ	NOMBRE	Iván Ricardo Ramírez Beltrán				
		EMPRESA	Consortio San Agustín				
	APROBÓ	NOMBRE	Iván Ricardo Ramírez Beltrán				
EMPRESA		Consortio San Agustín					
FECHA DEL DOCUMENTO			Junio de 2022				




 Agencia Nacional de Infraestructura	SISTEMA INTEGRADO DE GESTIÓN		Código: EC-202201-INF	 Concesionaria Ruta al Sur
	PROCESO	GESTIÓN CONTRACTUAL Y SEGUIMIENTO DE PROYECTOS DE INFRAESTRUCTURA DE TRANSPORTE	Versión: 001	
	INFORME	PAGA SECTOR PITALITO PR128+772 - SAN JUAN DE VILLALOBOS PR60+680, UF5	Fecha: 24/06/2022	

TABLA DE CONTENIDO

3	CARACTERIZACIÓN DEL ÁREA DE INFLUENCIA	10
3.3	Medio socioeconómico y cultural	10
3.3.1	Participación y socialización con comunidades.....	11
3.3.1.1	Recolección de información primaria.....	20
3.3.2	Componente demográfico.....	21
3.3.2.1	Municipio.....	22
3.3.2.2	Unidades territoriales	32
3.3.3	Componente espacial	48
3.3.3.1	Municipio.....	49
3.3.3.2	Unidades territoriales	57
3.3.4	Componente económico.....	103
3.3.4.1	Municipio.....	103
3.3.4.2	Unidades territoriales	106
3.3.5	Componente cultural.....	128
3.3.5.1	Municipio.....	128
3.3.5.2	Unidades territoriales	130
3.3.6	Componente arqueológico.....	135
3.3.7	Componente político-organizativo.....	136
3.3.7.1	Municipio.....	136
3.3.7.2	Unidades territoriales	140
3.3.8	Tendencias del desarrollo.....	161
3.3.9	Áreas afectadas.....	163
3.3.9.1	Inventario de la infraestructura existen a lado y lado de la vía.....	163
3.3.10	Población a reasentar	164
4	Bibliografía	167

	SISTEMA INTEGRADO DE GESTIÓN		Código: EC-202201-INF	
	PROCESO	GESTIÓN CONTRACTUAL Y SEGUIMIENTO DE PROYECTOS DE INFRAESTRUCTURA DE TRANSPORTE	Versión: 001	
	INFORME	PAGA SECTOR PITALITO PR128+772 - SAN JUAN DE VILLALOBOS PR60+680, UF5	Fecha: 24/06/2022	

LISTA DE TABLAS

Tabla 3.1	Unidades territoriales Sector comprendido entre Pitalito (PR128+772) San Juan de Villalobos (PR60+680)	10
Tabla 3.2	Encuentros de socialización con comunidades y administración municipal (2015 al 2022)	12
Tabla 3.3	Socialización y resultados de la actualización del PAGA UF 5 con las comunidades del municipio de Santa Rosa	19
Tabla 3.4	Recolección de información primaria en las unidades territoriales	20
Tabla 3.5	Corregimientos y veredas del municipio Santa Rosa	23
Tabla 3.6	Corregimientos y total veredas del municipio de Pitalito	24
Tabla 3.7	Crecimiento vegetativo del municipio de Santa Rosa por año (2016-2022)	27
Tabla 3.8	Crecimiento vegetativo del municipio de Pitalito por año (2016-2022)	28
Tabla 3.9	Número de hogares y promedio de personas por hogar de los municipios	29
Tabla 3.10	Distribución poblacional por área de los municipios	30
Tabla 3.11	Necesidades Básicas Insatisfechas (NBI) de los municipios para el año 2018.	32
Tabla 3.12	Configuración de las unidades territoriales.....	33
Tabla 3.13	Nacimientos y defunciones en las unidades territoriales	36
Tabla 3.14	Población asentada en las unidades territoriales	37
Tabla 3.15	Tendencia de crecimiento poblacional en las unidades territoriales	39
Tabla 3.16	Permanencia de las familias en las unidades territoriales	41
Tabla 3.17	Población total en las unidades territoriales	42
Tabla 3.18	Tipología familiar de las unidades territoriales.....	43
Tabla 3.19	Total de personas y promedio por hogar	44
Tabla 3.20	Patrones de asentamientos en las unidades territoriales.....	46
Tabla 3.21	Unidades territoriales en las que se presentó situación de desplazamiento	46
Tabla 3.22	Promedio de población flotante en las unidades territoriales	47
Tabla 3.23	Cobertura del servicio de acueducto y alcantarillado de los municipios.....	50
Tabla 3.24	Eliminación de excretas de los municipios de los municipios	50
Tabla 3.25	Establecimientos educativos de los municipios	52
Tabla 3.26	Afiliación a seguridad en salud de los municipios.....	53
Tabla 3.27	Tipología de las viviendas de los municipios	54



	SISTEMA INTEGRADO DE GESTIÓN		Código: EC-202201-INF	
	PROCESO	GESTIÓN CONTRACTUAL Y SEGUIMIENTO DE PROYECTOS DE INFRAESTRUCTURA DE TRANSPORTE	Versión: 001	
	INFORME	PAGA SECTOR PITALITO PR128+772 - SAN JUAN DE VILLALOBOS PR60+680, UF5	Fecha: 24/06/2022	

Tabla 3.28	Materiales constructivos de las paredes de los municipios.....	54
Tabla 3.29	Materiales constructivos de los pisos de los municipios	55
Tabla 3.30	Distancia en kilómetros desde el municipio de Santa Rosa hacia los municipios vecinos	56
Tabla 3.31	Distancia en kilómetros desde el municipio de Pitalito hacia el Sur.....	57
Tabla 3.32	Aprovisionamiento de agua en los hogares de las unidades territoriales.....	58
Tabla 3.33	Otras fuentes de abastecimiento en las unidades territoriales.....	61
Tabla 3.34	Otras formas de eliminación de aguas en las unidades territoriales	64
Tabla 3.35	Cobertura del servicio de energía en las unidades territoriales	66
Tabla 3.36	Cobertura del servicio de gas por red en las unidades territoriales	67
Tabla 3.37	Otros métodos utilizados para cocinar en las unidades territoriales	68
Tabla 3.38	Cobertura del servicio de recolección de residuos sólidos en las unidades territoriales	69
Tabla 3.39	Otras formas de eliminación de residuos sólidos en las unidades territoriales .	71
Tabla 3.40	Servicio de telefonía móvil en las unidades territoriales	72
Tabla 3.41	Acceso de internet en las unidades territoriales	73
Tabla 3.42	Medios de comunicación utilizados en las unidades territoriales	74
Tabla 3.43	Población promedio en edad escolar de las unidades territoriales	76
Tabla 3.44	Establecimientos educativos y dotación en las unidades territoriales.....	77
Tabla 3.45	Unidades territoriales que no cuentan con establecimiento educativo.....	80
Tabla 3.46	Población escolarizada en las unidades territoriales	80
Tabla 3.47	Afiliación en el régimen de salud de la población de las unidades territoriales .	84
Tabla 3.48	Infraestructura de salud en las unidades territoriales	85
Tabla 3.49	Morbilidad y principales causas de mortalidad de la población de las unidades territoriales	87
Tabla 3.50	Infraestructura deportiva y recreativa de las unidades territoriales	88
Tabla 3.51	Infraestructura comunitaria y social en las unidades territoriales.....	89
Tabla 3.52	Total de viviendas y estado de ocupación en las unidades territoriales.....	92
Tabla 3.53	Tenencia de las viviendas en las unidades territoriales.....	92
Tabla 3.54	Materiales predominantes de las viviendas en las unidades territoriales.....	93
Tabla 3.55	Rutas de transporte público en las unidades territoriales	97



	SISTEMA INTEGRADO DE GESTIÓN		Código: EC-202201-INF	
	PROCESO	GESTIÓN CONTRACTUAL Y SEGUIMIENTO DE PROYECTOS DE INFRAESTRUCTURA DE TRANSPORTE	Versión: 001	
	INFORME	PAGA SECTOR PITALITO PR128+772 - SAN JUAN DE VILLALOBOS PR60+680, UF5	Fecha: 24/06/2022	

Tabla 3.56	Infraestructura vial y transporte en las unidades territoriales	100
Tabla 3.57	Ocupación laboral de la población del municipio de Santa Rosa.....	105
Tabla 3.58	Tenencia de los predios en las unidades territoriales	106
Tabla 3.59	Estructura de la propiedad de las unidades territoriales	108
Tabla 3.60	Principales actividades económicas desarrolladas en las unidades territoriales	110
Tabla 3.61	Producción de las actividades productivas en las unidades territoriales.....	113
Tabla 3.62	Actividades turísticas y recreativas en las unidades territoriales	120
Tabla 3.63	Infraestructura para las actividades económicas en las unidades territoriales	122
Tabla 3.64	Mercado laboral de las unidades territoriales	124
Tabla 3.65	Principales fuentes de empleo y tipo de contrato en las unidades territoriales	125
Tabla 3.66	Empresas presentes en las unidades territoriales	126
Tabla 3.67	Proyectos productivos en las unidades territoriales.....	127
Tabla 3.68	Celebraciones en las unidades territoriales	130
Tabla 3.69	Existencia de mito o leyendas presentes en las unidades territoriales	132
Tabla 3.70	Infraestructura o sitios de interés comunitario en las unidades territoriales	133
Tabla 3.71	Recursos naturales utilizados en las unidades territoriales	134
Tabla 3.72	Candidatos para alcaldía de los municipios de Santa Rosa y Pitalito 2020-2023	136
Tabla 3.73	Programas de orden nacional	139
Tabla 3.74	Presidentes de Juntas de Acción Comunal – JAC de las unidades territoriales	140
Tabla 3.75	Programas presentes en las unidades territoriales.....	141
Tabla 3.76	Juntas de Acción Comunal del Área de Influencia del Proyecto.....	143
Tabla 3.77	Motivos de la no participación de las comunidades en actividades convocadas por la JAC	144
Tabla 3.78	Comités existentes en las JAC de las unidades territoriales.....	145
Tabla 3.79	Proyectos gestionados por la JAC en las unidades territoriales	148
Tabla 3.80	Proyectos de desarrollo a nivel nacional, departamental o municipal en las unidades territoriales.....	153
Tabla 3.81	Antecedentes y expectativas del proyecto en las unidades territoriales	157



 ANI Agencia Nacional de Infraestructura	SISTEMA INTEGRADO DE GESTIÓN		Código: EC-202201-INF	 Concesionaria Ruta al Sur
	PROCESO	GESTIÓN CONTRACTUAL Y SEGUIMIENTO DE PROYECTOS DE INFRAESTRUCTURA DE TRANSPORTE	Versión: 001	
	INFORME	PAGA SECTOR PITALITO PR128+772 - SAN JUAN DE VILLALOBOS PR60+680, UF5	Fecha: 24/06/2022	


Tabla 3.82 Identificación de construcciones habitacionales y/o comerciales en las unidades territoriales de Pitalito 163

Tabla 3.83 Población a reasentar localizados entre Pitalito Pitalito PR128+772 - San Juan de Villalobos PR60+680..... 165

 Agencia Nacional de Infraestructura	SISTEMA INTEGRADO DE GESTIÓN		Código: EC-202201-INF	 Concesionaria Ruta al Sur
	PROCESO	GESTIÓN CONTRACTUAL Y SEGUIMIENTO DE PROYECTOS DE INFRAESTRUCTURA DE TRANSPORTE	Versión: 001	
	INFORME	PAGA SECTOR PITALITO PR128+772 - SAN JUAN DE VILLALOBOS PR60+680, UF5	Fecha: 24/06/2022	



LISTA DE FOTOGRAFÍAS

Fotografía 3.1	Participación comunitaria en la socialización y resultados de la actualización del PAGA de la UF5.....	20
Fotografía 3.2	Abastecimiento de agua y canales de escorrentías en las unidades territoriales	63
Fotografía 3.3	Sistema de acueducto veredal en las unidades territoriales.....	64
Fotografía 3.4	Alcantarillado de San Juan de Villalobos. Alcantarilla y área de la PTAR	65
Fotografía 3.5	Red Interconexión Eléctrica con Ecuador	67
Fotografía 3.6	Centro de Salud de San Juan de Villalobos.....	86
Fotografía 3.7	Infraestructura San Juan de Villalobos y la última fotografía la Caseta comunal La Petrolera	91
Fotografía 3.8	Tipos de vivienda en las unidades territoriales.....	96
Fotografía 3.9	Paisaje actual, Zonas de Bosque, frente a la expansión agropecuaria de las unidades territoriales del municipio de Santa Rosa.....	109
Fotografía 3.10	Explotaciones Agropecuarias de las unidades territoriales del municipio de Santa Rosa	111
Fotografía 3.11	Fábrica de muebles en madera en San Juan de Villalobos.	112

 Agencia Nacional de Infraestructura	SISTEMA INTEGRADO DE GESTIÓN		Código: EC-202201-INF	 Concesionaria Ruta al Sur
	PROCESO	GESTIÓN CONTRACTUAL Y SEGUIMIENTO DE PROYECTOS DE INFRAESTRUCTURA DE TRANSPORTE	Versión: 001	
	INFORME	PAGA SECTOR PITALITO PR128+772 - SAN JUAN DE VILLALOBOS PR60+680, UF5	Fecha: 24/06/2022	

LISTA DE FIGURAS

Figura 3.1	División Política Administrativa y límites del municipio de Santa Rosa	22
Figura 3.2	División Política Administrativa y límites del municipio de Pitalito	24
Figura 3.3	Tendencia histórica y actual de los municipios entre el 2018-2026.....	29
Figura 3.4	Pirámide poblacional de los municipios	31
Figura 3.5	Estructura organizacional de la administración municipal de Pitalito.....	138

 Agencia Nacional de Infraestructura	SISTEMA INTEGRADO DE GESTIÓN		Código: EC-202201-INF	 Concesionaria Ruta al Sur
	PROCESO	GESTIÓN CONTRACTUAL Y SEGUIMIENTO DE PROYECTOS DE INFRAESTRUCTURA DE TRANSPORTE	Versión: 002	
	INFORME	PAGA SECTOR PITALITO PR128+772 - SAN JUAN DE VILLALOBOS PR60+680, UF5	Fecha: 24/06/2022	

3 CARACTERIZACIÓN DEL ÁREA DE INFLUENCIA

3.1 MEDIO SOCIECONÓMICO Y CULTURAL



Para entender la estructura del documento, es importante conocer como está conformada el área de influencia lo cual comprende las veredas o unidades territoriales por las cuales el proyecto cruza, la UF5 en el sector El Cable – San Juan de Villalobos del municipio de Santa Rosa departamento del Cauca con un área total de 46.436,97 ha y del Sector comprendido entre Pitalito (PR128+772) y San Juan Villalobos (60+680) del municipio de Pitalito departamento del Huila correspondiente a una extensión de 9766, 60 Ha.

En la Tabla 3.1 se presenta las unidades territoriales por municipio como parte del área de influencia social.

Tabla 3.1 Unidades territoriales Sector comprendido entre Pitalito (PR128+772) San Juan de Villalobos (PR60+680)

Unidad Funcional	Departamento	Municipio	Unidades Territoriales
UF 5	Cauca	Santa Rosa	Corregimiento San Juan de Villalobos
			Vereda La Esmeralda
			Vereda La Petrolera
			Vereda La Quebradona
			Vereda Palmeras
			Vereda San Eduardo
			Vereda Santa María
			Vereda Santo Domingo
			Vereda Alto de la Cruz
			Vereda Cabuyal
			Vereda Camberos
			Vereda Campo Bello
			Vereda Contador
			Vereda El Cedro
			Vereda El Diamante
			Vereda El Mesón
			Vereda La Cristalina
			Vereda Maco
			Vereda Montecristo
			Vereda Puerto Lleras
			Vereda Rincón del Contador
			Vereda San Francisco
Vereda Santa Inés			
Vereda Santafé			
Vereda Solarte			
Vereda Villa Fátima			

Fuente: CONCESIONARIA RUTA AL SUR S.A.S. - Eco-sistemas, 2022

	SISTEMA INTEGRADO DE GESTIÓN		Código: EC-202201-INF	
	PROCESO	GESTIÓN CONTRACTUAL Y SEGUIMIENTO DE PROYECTOS DE INFRAESTRUCTURA DE TRANSPORTE	Versión: 002	
	INFORME	PAGA SECTOR PITALITO PR128+772 - SAN JUAN DE VILLALOBOS PR60+680, UF5	Fecha: 24/06/2022	

Teniendo en cuenta lo anterior, se procedió con la implementación de la “Guía de manejo ambiental de Proyectos de infraestructura subsector vial” del Invias 2011, dando desarrollo al componente socioeconómico como son: participación y socialización con las comunidades, componentes demográfico, espacial, económico, cultural, arqueológico, político-organizativo, tendencias del desarrollo y la información sobre existencia o no de población a reasentar. Por su parte, se presenta a continuación la caracterización de línea base socioeconómica del área de influencia de la UF 5, comprendido en el Sector El Cable – San Juan de Villalobos del municipio de Santa Rosa departamento del Cauca y del Sector entre Pitalito (PR128+772) y El San Juan de Villalobos (PR60+680) del municipio de Pitalito departamento del Huila.

Con el fin de desarrollar cada uno de los numerales antes mencionados, fue importante contar con la base de datos del censo DANE 2018 para la caracterización a nivel municipal, igualmente se completó con información de diferentes fuentes secundarias, entre estas, los planes de desarrollo municipal 2020-2023, páginas web de los municipios, entre otras fuentes, siendo estas, las más recientes en las páginas web de cada entidad y municipio.

Para la actualización de la caracterización de las unidades territoriales, se tomó de acuerdo a las fichas de caracterización socioeconómica levantadas en el año 2022 por la consultoría Ecosistemas, siendo esta la fuente de información primaria (véase el [3.3 ANEXOS SOCIOECONOMICO 3.3.1 ACTUAL CARACTERIZACION](#)).

En el [3.3 ANEXOS SOCIOECONOMICO 3.3.2 MEMORIA-CALCULO](#), se detalla la información obtenida de las diferentes fuentes de consulta, las cuales se exponen en las memorias de cálculo de los municipios y de las unidades territoriales.

3.1.1 Participación y socialización con comunidades

El proceso de los lineamientos de participación, se han efectuado con las comunidades del área de influencia y con las autoridades municipales de Santa Rosa y Pitalito, lo cual ha cubierto en gran parte todas las áreas comunitarias e institucionales.


Para ello, se han creado instancias de relacionamiento con fines de adelantar los campos de información y la retroalimentación para efectos de mantener las relaciones de la mejor manera. En la Tabla 3.2 se relacionan los encuentros desarrollados entre el año 2015 al año 2022, en el que se logró una participación aproximada de 941 personas, teniendo en cuenta que en algunos encuentros no permitieron el registro de asistencia.

Las evidencias como actas, registro de asistencia, registro fotográfico y la atención de inquietudes y comentarios se puede consultar en mayor detalle en el [3.3 ANEXOS SOCIOECONOMICO 3.3.3 SOCIALIZACIONES](#).

 Agencia Nacional de Infraestructura	SISTEMA INTEGRADO DE GESTIÓN		Código: EC-202201-INF	 Concesionaria Ruta al Sur
	PROCESO	GESTIÓN CONTRACTUAL Y SEGUIMIENTO DE PROYECTOS DE INFRAESTRUCTURA DE TRANSPORTE	Versión: 002	
	INFORME	PAGA SECTOR PITALITO PR128+772 - SAN JUAN DE VILLALOBOS PR60+680, UF5	Fecha: 24/06/2022	

Tabla 3.2 Encuentros de socialización con comunidades y administración municipal (2015 al 2022)

Municipio	Unidades Territoriales	Fecha	Lugar	Asistentes	Objetivo
Santa Rosa	Centro nucleado San Juan de Villalobos	14/11/2015	Salón Parroquial San Juan de Villalobos	53	Socialización del Proyecto
	Vereda La Esmeralda	14/11/2015	Salón Parroquial San Juan de Villalobos	6	Socialización del Proyecto
	Vereda La Florida	14/11/2015	Salón Parroquial San Juan de Villalobos	8	Socialización del Proyecto
	Vereda La Petrolera	14/11/2015	Salón Parroquial San Juan de Villalobos	11	Socialización del Proyecto
	Vereda La Quebradona	14/11/2015	Salón Parroquial San Juan de Villalobos	5	Socialización del Proyecto
	Vereda Palmeras	14/11/2015	Salón Parroquial San Juan de Villalobos	7	Socialización del Proyecto
	Vereda San Eduardo	14/11/2015	Salón Parroquial San Juan de Villalobos	19	Socialización del Proyecto
	Vereda Santa María	14/11/2015	Salón Parroquial San Juan de Villalobos	13	Socialización del Proyecto
	Vereda Santo Domingo	14/11/2015	Salón Parroquial San Juan de Villalobos	3	Socialización del Proyecto
	Alcaldía Santa Rosa	25/01/2016	OAU Mocoa	2	Atención a alcalde y líderes
	Vereda San Eduardo	26/02/2016	Salón Parroquial San Juan de Villalobos	1	Socialización del Proyecto y seguimiento de compromisos
	Alcaldía Santa Rosa	29/02/2016	Salón Parroquial San Juan de Villalobos	4	Amenazas vías de hecho San Juan de Villalobos (policía)
	Alcaldía Santa Rosa	14/04/2016	Salón Parroquial San Juan de Villalobos	3	Atención de inquietudes a la comunidad
	Centro nucleado San Juan de Villalobos	14/04/2016	Salón Parroquial San Juan de Villalobos	46	Atención de inquietudes a la comunidad
	Vereda La Esmeralda	14/04/2016	Salón Parroquial San Juan de Villalobos	6	Atención de inquietudes a la comunidad
	Vereda La Florida	14/04/2016	Salón Parroquial San Juan de Villalobos	7	Atención de inquietudes a la comunidad
	Vereda La Petrolera	14/04/2016	Salón Parroquial San Juan de Villalobos	4	Atención de inquietudes a la comunidad
	Vereda La Quebradona	14/04/2016	Salón Parroquial San Juan de Villalobos	1	Atención de inquietudes a la comunidad
	Vereda Palmeras	14/04/2016	Salón Parroquial San Juan de Villalobos	1	Atención de inquietudes a la comunidad
	Vereda San Eduardo	14/04/2016	Salón Parroquial San Juan de Villalobos	9	Atención de inquietudes a la comunidad
	Vereda Santa María	14/04/2016	Salón Parroquial San Juan de Villalobos	2	Atención de inquietudes a la comunidad
	Vereda Santo Domingo	14/04/2016	Salón Parroquial San Juan de Villalobos	1	Atención de inquietudes a la comunidad
	Centro nucleado San Juan de Villalobos	24/06/2016	Oficina de atención al usuario - Corregimiento San Juan de Villalobos	2	Socialización de la ubicación del puente peatonal
Alcaldía Santa Rosa	14/07/2016	Salón parroquial Nuestra señora de La Balvanera (Corregimiento San Juan de Villalobos)	3	Socialización de aspectos relacionados con el desarrollo del Proyecto	
Centro nucleado San Juan de Villalobos	14/07/2016	Salón parroquial Nuestra señora de La Balvanera (Corregimiento San Juan de Villalobos)	27	Socialización de aspectos relacionados con el desarrollo del Proyecto	
Vereda La Esmeralda	14/07/2016	Salón parroquial Nuestra señora de La Balvanera (Corregimiento San Juan de Villalobos)	1	Socialización de aspectos relacionados con el desarrollo del Proyecto	

	SISTEMA INTEGRADO DE GESTIÓN		Código: EC-202201-INF	
	PROCESO	GESTIÓN CONTRACTUAL Y SEGUIMIENTO DE PROYECTOS DE INFRAESTRUCTURA DE TRANSPORTE	Versión: 002	
	INFORME	PAGA SECTOR PITALITO PR128+772 - SAN JUAN DE VILLALOBOS PR60+680, UF5	Fecha: 24/06/2022	

Municipio	Unidades Territoriales	Fecha	Lugar	Asistentes	Objetivo
	Vereda La Florida	14/07/2016	Salón parroquial Nuestra señora de La Balvanera (Corregimiento San Juan de Villalobos)	8	Socialización de aspectos relacionados con el desarrollo del Proyecto
	Vereda La Petrolera	14/07/2016	Salón parroquial Nuestra señora de La Balvanera (Corregimiento San Juan de Villalobos)	2	Socialización de aspectos relacionados con el desarrollo del Proyecto
	Vereda La Quebradona	14/07/2016	Salón parroquial Nuestra señora de La Balvanera (Corregimiento San Juan de Villalobos)	1	Socialización de aspectos relacionados con el desarrollo del Proyecto
	Vereda Palmeras	14/07/2016	Salón parroquial Nuestra señora de La Balvanera (Corregimiento San Juan de Villalobos)	6	Socialización de aspectos relacionados con el desarrollo del Proyecto
	Vereda San Eduardo	14/07/2016	Salón parroquial Nuestra señora de La Balvanera (Corregimiento San Juan de Villalobos)	5	Socialización de aspectos relacionados con el desarrollo del Proyecto
	Vereda Santa María	14/07/2016	Salón parroquial Nuestra señora de La Balvanera (Corregimiento San Juan de Villalobos)	3	Socialización de aspectos relacionados con el desarrollo del Proyecto
	Vereda Santo Domingo	14/07/2016	Salón parroquial Nuestra señora de La Balvanera (Corregimiento San Juan de Villalobos)	1	Socialización de aspectos relacionados con el desarrollo del Proyecto
	Centro nucleado San Juan de Villalobos	20/11/2016	Salón parroquial Nuestra Señora de la Balvanera (Corregimiento San Juan de Villalobos)	14	Acercamiento entre los líderes de ASOJUNTAS de la Media bota caucana y Aliadas para el Progreso
	Vereda La Esmeralda	20/11/2016	Salón parroquial Nuestra Señora de la Balvanera (Corregimiento San Juan de Villalobos)	1	Acercamiento entre los líderes de ASOJUNTAS de la Media bota caucana y Aliadas para el Progreso
	Vereda La Petrolera	20/11/2016	Salón parroquial Nuestra Señora de la Balvanera (Corregimiento San Juan de Villalobos)	2	Acercamiento entre los líderes de ASOJUNTAS de la Media bota caucana y Aliadas para el Progreso
	Vereda Palmeras	20/11/2016	Salón parroquial Nuestra Señora de la Balvanera (Corregimiento San Juan de Villalobos)	1	Acercamiento entre los líderes de ASOJUNTAS de la Media bota caucana y Aliadas para el Progreso
	Vereda San Eduardo	20/11/2016	Salón parroquial Nuestra Señora de la Balvanera (Corregimiento San Juan de Villalobos)	4	Acercamiento entre los líderes de ASOJUNTAS de la Media bota caucana y Aliadas para el Progreso
	Vereda Santo Domingo	20/11/2016	Salón parroquial Nuestra Señora de la	1	Acercamiento entre los líderes de ASOJUNTAS de la

	SISTEMA INTEGRADO DE GESTIÓN		Código: EC-202201-INF	
	PROCESO	GESTIÓN CONTRACTUAL Y SEGUIMIENTO DE PROYECTOS DE INFRAESTRUCTURA DE TRANSPORTE	Versión: 002	
	INFORME	PAGA SECTOR PITALITO PR128+772 - SAN JUAN DE VILLALOBOS PR60+680, UF5	Fecha: 24/06/2022	

Municipio	Unidades Territoriales	Fecha	Lugar	Asistentes	Objetivo
			Balvanera (Corregimiento San Juan de Villalobos)		Media bota caucana y Aliadas para el Progreso
	Centro nucleado San Juan de Villalobos	24/03/2017	Salón parroquial San Juan de Villalobos	No permitieron registro de asistencia	Seguimiento a la propuesta predial, social y ambiental
	Alcaldía Santa Rosa	1/04/2017	Salón parroquial San Juan de Villalobos	14	Avanzar en el proceso y actividades del contrato de Concesión
	Centro nucleado San Juan de Villalobos	1/04/2017	Salón parroquial San Juan de Villalobos	200	Avanzar en el proceso y actividades del contrato de Concesión
	Vereda La Esmeralda	1/04/2017	Salón parroquial San Juan de Villalobos	2	Avanzar en el proceso y actividades del contrato de Concesión
	Vereda La Florida	1/04/2017	Salón parroquial San Juan de Villalobos	13	Avanzar en el proceso y actividades del contrato de Concesión
	Vereda La Petrolera	1/04/2017	Salón parroquial San Juan de Villalobos	14	Avanzar en el proceso y actividades del contrato de Concesión
	Vereda La Quebradona	1/04/2017	Salón parroquial San Juan de Villalobos	11	Avanzar en el proceso y actividades del contrato de Concesión
	Vereda Palmeras	1/04/2017	Salón parroquial San Juan de Villalobos	4	Avanzar en el proceso y actividades del contrato de Concesión
	Vereda San Eduardo	1/04/2017	Salón parroquial San Juan de Villalobos	24	Avanzar en el proceso y actividades del contrato de Concesión
	Vereda Santa María	1/04/2017	Salón parroquial San Juan de Villalobos	4	Avanzar en el proceso y actividades del contrato de Concesión
	Vereda Santo Domingo	1/04/2017	Salón parroquial San Juan de Villalobos	4	Avanzar en el proceso y actividades del contrato de Concesión
	Centro nucleado San Juan de Villalobos	26/04/2017	Salón Parroquial Corregimiento San Juan de Villalobos	50	Reunión para definir la propuesta para elaboración del PAGA
	Centro nucleado San Juan de Villalobos	7/05/2017	Salón parroquial San Juan de Villalobos	No permitieron registro de asistencia	Contrapropuesta con la comunidad para ejecución del PAGA
	Centro nucleado San Juan de Villalobos	25/05/2017	San Juan de Villalobos	18	Ruta metodológica gestión predial
	Centro nucleado San Juan de Villalobos	19/07/2017	Escuela vereda La Quebradona	10	Socialización actividades puntos críticos
	Vereda La Esmeralda	19/07/2017	Escuela vereda La Quebradona	6	Socialización actividades puntos críticos

 ANI Agencia Nacional de Infraestructura	SISTEMA INTEGRADO DE GESTIÓN		Código: EC-202201-INF	 Concesionaria Ruta al Sur
	PROCESO	GESTIÓN CONTRACTUAL Y SEGUIMIENTO DE PROYECTOS DE INFRAESTRUCTURA DE TRANSPORTE	Versión: 002	
	INFORME	PAGA SECTOR PITALITO PR128+772 - SAN JUAN DE VILLOBOS PR60+680, UF5	Fecha: 24/06/2022	



Municipio	Unidades Territoriales	Fecha	Lugar	Asistentes	Objetivo
	Vereda La Florida	19/07/2017	Escuela vereda La Quebradona	1	Socialización actividades puntos críticos
	Vereda La Petrolera	19/07/2017	Escuela vereda La Quebradona	1	Socialización actividades puntos críticos
	Vereda La Quebradona	19/07/2017	Escuela vereda La Quebradona	4	Socialización actividades puntos críticos
	Vereda Palmeras	19/07/2017	Escuela vereda La Quebradona	1	Socialización actividades puntos críticos
	Vereda San Eduardo	19/07/2017	Escuela vereda La Quebradona	2	Socialización actividades puntos críticos
	Vereda Santa María	19/07/2017	Escuela vereda La Quebradona	3	Socialización actividades puntos críticos
	Centro nucleado San Juan de Villalobos	1/08/2017	OAU San Juan de Villalobos	16	Registro, actualización y postulación de las Hojas de vida en la plataforma de la Agencia pública de Empleo - APE del SENA
	Vereda La Quebradona	1/08/2017	OAU San Juan de Villalobos	1	Registro, actualización y postulación de las Hojas de vida en la plataforma de la Agencia pública de Empleo - APE del SENA
	Vereda San Eduardo	1/08/2017	OAU San Juan de Villalobos	1	Registro, actualización y postulación de las Hojas de vida en la plataforma de la Agencia pública de Empleo - APE del SENA
	Vereda La Esmeralda	23/08/2017	Vereda San Eduardo	1	Seguimiento a compromisos
	Vereda La Florida	23/08/2017	Vereda San Eduardo	1	Seguimiento a compromisos
	Vereda La Petrolera	23/08/2017	Vereda San Eduardo	1	Seguimiento a compromisos
	Vereda San Eduardo	23/08/2017	Vereda San Eduardo	14	Seguimiento a compromisos
	Centro nucleado San Juan de Villalobos	31/08/2017	Teatro parroquial San Juan de Villalobos	No permitieron registro de asistencia	Aclaración para la recolección de información
	Vereda La Petrolera	2/09/2017	Vereda Sajonia	1	Socialización intervención en puntos críticos (consorcio constructor EPC)
	Vereda Palmeras	2/09/2017	Vereda Sajonia	1	Socialización intervención en puntos críticos (consorcio constructor EPC)
	Vereda Santo Domingo	2/09/2017	Vereda Sajonia	2	Socialización intervención en puntos críticos (consorcio constructor EPC)
	Centro nucleado San Juan de Villalobos	2/09/2017	Corregimiento San Juan de Villalobos	4	Seguimiento a los compromisos pactados con ASOJUNTAS y la Concesionaria Aliadas
	Vereda La Petrolera	2/09/2017	Corregimiento San Juan de Villalobos	1	Seguimiento a los compromisos pactados con ASOJUNTAS y la Concesionaria Aliadas
	Vereda La Quebradona	2/09/2017	Corregimiento San Juan de Villalobos	1	Seguimiento a los compromisos pactados con ASOJUNTAS y la Concesionaria Aliadas
	Vereda San Eduardo	2/09/2017	Corregimiento San Juan de Villalobos	1	Seguimiento a los compromisos pactados con ASOJUNTAS y la Concesionaria Aliadas

	SISTEMA INTEGRADO DE GESTIÓN		Código: EC-202201-INF	
	PROCESO	GESTIÓN CONTRACTUAL Y SEGUIMIENTO DE PROYECTOS DE INFRAESTRUCTURA DE TRANSPORTE	Versión: 002	
	INFORME	PAGA SECTOR PITALITO PR128+772 - SAN JUAN DE VILLALOBOS PR60+680, UF5	Fecha: 24/06/2022	

Municipio	Unidades Territoriales	Fecha	Lugar	Asistentes	Objetivo
	Vereda Santo Domingo	2/09/2017	Corregimiento San Juan de Villalobos	1	Seguimiento a los compromisos pactados con ASOJUNTAS y la Concesionaria Aliadas
	Centro nucleado San Juan de Villalobos	9/09/2017	Vereda Sajonia	7	Conformación del comité de participación ciudadana CPC
	Vereda La Florida	9/09/2017	Vereda Sajonia	1	Conformación del comité de participación ciudadana CPC
	Vereda La Petrolera	9/09/2017	Vereda Sajonia	1	Conformación del comité de participación ciudadana CPC
	Vereda La Quebradona	9/09/2017	Vereda Sajonia	1	Conformación del comité de participación ciudadana CPC
	Vereda Palmeras	9/09/2017	Vereda Sajonia	1	Conformación del comité de participación ciudadana CPC
	Vereda San Eduardo	9/09/2017	Vereda Sajonia	1	Conformación del comité de participación ciudadana CPC
	Alcaldía Santa Rosa	16/09/2017	Vereda La Petrolera	6	Firma del acta de acuerdo para la implementación de la Gestión Ambiental, Predial y Social
	Centro nucleado San Juan de Villalobos	16/09/2017	Vereda La Petrolera	18	Firma del acta de acuerdo para la implementación de la Gestión Ambiental, Predial y Social
	Vereda La Esmeralda	16/09/2017	Vereda La Petrolera	1	Firma del acta de acuerdo para la implementación de la Gestión Ambiental, Predial y Social
	Vereda La Florida	16/09/2017	Vereda La Petrolera	2	Firma del acta de acuerdo para la implementación de la Gestión Ambiental, Predial y Social
	Vereda La Petrolera	16/09/2017	Vereda La Petrolera	9	Firma del acta de acuerdo para la implementación de la Gestión Ambiental, Predial y Social
	Vereda Santo Domingo	16/09/2017	Vereda La Petrolera	3	Firma del acta de acuerdo para la implementación de la Gestión Ambiental, Predial y Social
	Alcaldía Santa Rosa	24/06/2020	Casa del Cabildo Mandiyaco	1	Reactivación de actividades
	Centro nucleado San Juan de Villalobos	24/06/2020	Casa del Cabildo Mandiyaco	11	Reactivación de actividades
	Vereda La Esmeralda	24/06/2020	Casa del Cabildo Mandiyaco	1	Reactivación de actividades
	Vereda San Eduardo	24/06/2020	Casa del Cabildo Mandiyaco	1	Reactivación de actividades
	Vereda Santa María	24/06/2020	Casa del Cabildo Mandiyaco	4	Reactivación de actividades
	Centro nucleado San Juan de Villalobos	19/08/2021	Corregimiento San Juan de Villalobos	17	Concertación del plan de trabajo
	Vereda La Esmeralda	19/08/2021	Corregimiento San Juan de Villalobos	4	Concertación del plan de trabajo
	Vereda La Florida	19/08/2021	Corregimiento San Juan de Villalobos	2	Concertación del plan de trabajo
	Vereda La Petrolera	19/08/2021	Corregimiento San Juan de Villalobos	4	Concertación del plan de trabajo
	Vereda La Quebradona	19/08/2021	Corregimiento San Juan de Villalobos	1	Concertación del plan de trabajo
	Vereda Palmeras	19/08/2021	Corregimiento San Juan de Villalobos	1	Concertación del plan de trabajo
	Vereda Santo Domingo	19/08/2021	Corregimiento San Juan de Villalobos	2	Concertación del plan de trabajo
	Alcaldía Santa Rosa	18/09/2021	Vereda Santa María	2	Socialización del Proyecto



 ANI Agencia Nacional de Infraestructura	SISTEMA INTEGRADO DE GESTIÓN		Código: EC-202201-INF	 Concesionaria Ruta al Sur
	PROCESO	GESTIÓN CONTRACTUAL Y SEGUIMIENTO DE PROYECTOS DE INFRAESTRUCTURA DE TRANSPORTE	Versión: 002	
	INFORME	PAGA SECTOR PITALITO PR128+772 - SAN JUAN DE VILLALOBOS PR60+680, UF5	Fecha: 24/06/2022	

Municipio	Unidades Territoriales	Fecha	Lugar	Asistentes	Objetivo
	Centro nucleado San Juan de Villalobos	18/09/2021	Vereda Santa María	16	Socialización del Proyecto
	Vereda La Esmeralda	18/09/2021	Vereda Santa María	4	Socialización del Proyecto
	Vereda La Petrolera	18/09/2021	Vereda Santa María	3	Socialización del Proyecto
	Vereda La Quebradona	18/09/2021	Vereda Santa María	5	Socialización del Proyecto
	Vereda Palmeras	18/09/2021	Vereda Santa María	1	Socialización del Proyecto
	Vereda San Eduardo	18/09/2021	Vereda Santa María	4	Socialización del Proyecto
	Vereda Santa María	18/09/2021	Vereda Santa María	1	Socialización del Proyecto
	Vereda Santo Domingo	18/09/2021	Vereda Santa María	4	Socialización del Proyecto
	Centro nucleado San Juan de Villalobos	13/11/2021	Vereda La Petrolera	No permitieron registro de asistencia	Seguimiento a acuerdos comunidad corregimiento San Juan de Villalobos
	Vereda La Petrolera	13/11/2021	Vereda La Petrolera	No permitieron registro de asistencia	Seguimiento a acuerdos comunidad corregimiento San Juan de Villalobos
	Alcaldía Santa Rosa	3/12/2021	Institución educativa vereda la Petrolera SJV	5	Seguimiento a acuerdos comunidad corregimiento San Juan de Villalobos
	Centro nucleado San Juan de Villalobos	3/12/2021	Institución educativa vereda la Petrolera SJV	10	Seguimiento a acuerdos comunidad corregimiento San Juan de Villalobos
	Vereda La Esmeralda	3/12/2021	Institución educativa vereda la Petrolera SJV	6	Seguimiento a acuerdos comunidad corregimiento San Juan de Villalobos
	Vereda La Petrolera	3/12/2021	Institución educativa vereda la Petrolera SJV	15	Seguimiento a acuerdos comunidad corregimiento San Juan de Villalobos
	Vereda La Quebradona	3/12/2021	Institución educativa vereda la Petrolera SJV	1	Seguimiento a acuerdos comunidad corregimiento San Juan de Villalobos
	Vereda Palmeras	3/12/2021	Institución educativa vereda la Petrolera SJV	1	Seguimiento a acuerdos comunidad corregimiento San Juan de Villalobos
	Vereda Santa María	3/12/2021	Institución educativa vereda la Petrolera SJV	1	Seguimiento a acuerdos comunidad corregimiento San Juan de Villalobos
	Vereda Santo Domingo	3/12/2021	Institución educativa vereda la Petrolera SJV	4	Seguimiento a acuerdos comunidad corregimiento San Juan de Villalobos
	Centro nucleado San Juan de Villalobos	5/03/2022	San Juan de Villalobos	6	Seguimiento a acuerdos comunidad corregimiento San Juan de Villalobos
	Vereda La Florida	5/03/2022	San Juan de Villalobos	1	Seguimiento a acuerdos comunidad corregimiento San Juan de Villalobos

 ANI Agencia Nacional de Infraestructura	SISTEMA INTEGRADO DE GESTIÓN		Código: EC-202201-INF	 Concesionaria Ruta al Sur
	PROCESO	GESTIÓN CONTRACTUAL Y SEGUIMIENTO DE PROYECTOS DE INFRAESTRUCTURA DE TRANSPORTE	Versión: 002	
	INFORME	PAGA SECTOR PITALITO PR128+772 - SAN JUAN DE VILLALOBOS PR60+680, UF5	Fecha: 24/06/2022	

Municipio	Unidades Territoriales	Fecha	Lugar	Asistentes	Objetivo
	Vereda La Petrolera	5/03/2022	San Juan de Villalobos	1	Seguimiento a acuerdos comunidad corregimiento San Juan de Villalobos
	Vereda La Quebradona	5/03/2022	San Juan de Villalobos	1	Seguimiento a acuerdos comunidad corregimiento San Juan de Villalobos
	Vereda San Eduardo	5/03/2022	San Juan de Villalobos	5	Seguimiento a acuerdos comunidad corregimiento San Juan de Villalobos
	Vereda Santo Domingo	5/03/2022	San Juan de Villalobos	1	Seguimiento a acuerdos comunidad corregimiento San Juan de Villalobos
Pitalito	Casco Urbano de Pitalito (Barrio Antonio Nariño)	14/11/2015	Salón Parroquial San Juan de Villalobos	2	Socialización del Proyecto
	Alcaldía Pitalito	1/04/2017	Salón parroquial San Juan de Villalobos	6	Avanzar en el proceso y actividades del contrato de Concesión
	Casco Urbano de Pitalito (Barrio Antonio Nariño)	1/04/2017	Salón parroquial San Juan de Villalobos	3	Avanzar en el proceso y actividades del contrato de Concesión
	Vereda El Diamante	1/04/2017	Salón parroquial San Juan de Villalobos	2	Avanzar en el proceso y actividades del contrato de Concesión
	Casco Urbano de Pitalito (Barrio Antonio Nariño)	1/08/2017	OAU San Juan de Villalobos	2	Registro, actualización y postulación de las Hojas de vida en la plataforma de la Agencia pública de Empleo - APE del SENA
	Alcaldía Pitalito	18/09/2021	Vereda Santa María	1	Socialización del Proyecto

Fuente: Eco-sistemas; 2022, con información de la concesionaria Ruta al sur

	SISTEMA INTEGRADO DE GESTIÓN		Código: EC-202201-INF	
	PROCESO	GESTIÓN CONTRACTUAL Y SEGUIMIENTO DE PROYECTOS DE INFRAESTRUCTURA DE TRANSPORTE	Versión: 002	
	INFORME	PAGA SECTOR PITALITO PR128+772 - SAN JUAN DE VILLALOBOS PR60+680, UF5	Fecha: 24/06/2022	

Dentro de la actualización del PAGA UF5, se realizó dos encuentros de socialización con las comunidades del municipio de Santa Rosa, es preciso aclarar, que por solicitud de la comunidad fue necesario realizar un segundo encuentro con el fin de exponer en detalle el Proyecto. En el **3.3_ANEXOS_SOCIOECONOMICO_3.3.3_SOCIALIZACIONES-3.ACTUALIZACION PAGA** se encuentra las evidencias en detalle y los temas desarrollados, y en el Tabla 3.3 se muestra la participación.

Tabla 3.3 Socialización y resultados de la actualización del PAGA UF 5 con las comunidades del municipio de Santa Rosa



Unidades Territoriales	Fecha	Lugar	Asistentes	Objetivo
Unidades territoriales de Santa Rosa UF5_Primer encuentro	25/06/2022	Salón San Juan de Villalobos	43	Socialización y resultados de la actualización del PAGA UF5
Unidades territoriales de Santa Rosa UF5_Segundo encuentro	09/07/2022	Institución educativa Santa María	23	Socialización y resultados de la actualización del PAGA UF5

Fuente: Eco-sistemas; 2022

En la Fotografía 3.1 se presenta los espacios y la participación de las comunidades en dichos encuentros.



Primer encuentro: Salón San Juan de Villalobos

	SISTEMA INTEGRADO DE GESTIÓN		Código: EC-202201-INF	
	PROCESO	GESTIÓN CONTRACTUAL Y SEGUIMIENTO DE PROYECTOS DE INFRAESTRUCTURA DE TRANSPORTE	Versión: 002	
	INFORME	PAGA SECTOR PITALITO PR128+772 - SAN JUAN DE VILLALOBOS PR60+680, UF5	Fecha: 24/06/2022	



Segundo encuentro: Institución educativa Santa María

Fotografía 3.1 Participación comunitaria en la socialización y resultados de la actualización del PAGA de la UF5



En los diferentes acercamientos comunitarios fue relevante y representativa del sentir hacia el proyecto como obra y como operación, manifestando libremente sus inquietudes, observaciones, críticas, favorables comentarios. Esta participación, se registró en su momento e igualmente, se ofreció respuesta en la medida que la temática lo permitió.

3.1.1.1 Recolección de información primaria

Teniendo en cuenta la actualización socioeconómica del PAGA, se realizó acercamientos con los líderes comunitarios, que mediante llamadas telefónicas (ver [3.3 ANEXOS SOCIOECONOMICO 3.3.4 BASEDATOS](#)) se indicó el objetivo de la actividad “actualización del PAGA UF5 de las unidades territoriales del área de influencia”, de esta manera, se procedió al agendamiento de la visita para la recolección de información de los componentes: demográfico, espacial, cultural, económico y político-organizativo. En el [3.3 ANEXOS SOCIOECONOMICO 3.3.1 ACTUAL CARACTERIZACION](#) se detalla la información, incluyendo la asistencia y el registro fotográfico. En la Tabla 3.4 se presenta las fechas en las que se recolectó la información.

Tabla 3.4 Recolección de información primaria en las unidades territoriales

Municipio	Unidades Territoriales	Fecha de encuentro	Lugar	Hora
Santa Rosa	Corregimiento San Juan de Villalobos	15/06/2022	Sede comunal Villalobos	2:00 p.m.
	Vereda La Esmeralda	21/06/2022	Residencia del presidente	8:00 a.m.
	Vereda La Petrolera	8/06/2022	Residencia del presidente	8:00 a.m.
	Vereda La Quebradona	9/06/2022	Residencia del presidente	10:00 a.m.
	Vereda Palmeras	21/06/2022	Escuela Las Palmeras	1:30 p.m.
	Vereda San Eduardo	14/06/2022	Residencia del presidente	3:00 p.m.
	Vereda Santa María	10/06/2022	Residencia del presidente	3:30 p.m.
Pitalito	Vereda Santo Domingo	8/06/2022	Residencia del presidente	2:00 p.m.
	Casco Urbano de Pitalito (Barrio)	17/06/2022	Residencia del presidente	2:00 p.m.

 Agencia Nacional de Infraestructura	SISTEMA INTEGRADO DE GESTIÓN		Código: EC-202201-INF	 Concesionaria Ruta al Sur
	PROCESO	GESTIÓN CONTRACTUAL Y SEGUIMIENTO DE PROYECTOS DE INFRAESTRUCTURA DE TRANSPORTE	Versión: 002	
	INFORME	PAGA SECTOR PITALITO PR128+772 - SAN JUAN DE VILLALOBOS PR60+680, UF5	Fecha: 24/06/2022	

Municipio	Unidades Territoriales	Fecha de encuentro	Lugar	Hora
	Antonio Nariño)			
	Vereda Alto de la Cruz	18/06/2022	Residencia del presidente	1:55 p.m.
	Vereda Cabuyal	21/06/2022	Residencia del presidente	11:30 a.m.
	Vereda Camberos	17/06/2022	Escuela Camberos	12:00 m
	Vereda Campo Bello	14/06/2022	Residencia del presidente	11:30 a.m.
	Vereda Contador	16/06/2022	Residencia del presidente	7:00 p.m.
	Vereda El Cedro	18/06/2022	Escuela El Cedro	4:30 p.m.
	Vereda El Diamante	14/06/2022	Residencia del presidente	2:00 p.m.
	Vereda El Mesón	18/06/2022	Cafetería Boscafé Bruselas	11:00 a.m.
	Vereda La Cristalina	22/06/2022	Residencia del presidente	2:00 p.m.
	Vereda Maco	27/07/2022	Residencia del presidente	5:30 p.m.
	Vereda Montecristo	16/06/2022	Residencia del presidente	2:10 p.m.
	Vereda Puerto Lleras	15/06/2022	Residencia del presidente	2:00 p.m.
	Vereda Rincón del Contador	28/07/2022	Institución educativa municipal Montessori Barrio Solarte	11:30 a.m.
	Vereda San Francisco	16/06/2022	Tienda La Guaca	11:30 a.m.
	Vereda Santa Inés	21/06/2022	Residencia del presidente	2:00 p.m.
	Vereda Santafé	21/06/2022	Residencia del presidente	4:30 p.m.
	Vereda Solarte	22/06/2022	Residencia del presidente	11:30 a.m.
	Vereda Villa Fátima	22/06/2022	Residencia del presidente	4:00 p.m.


Fuente: Eco-sistemas; 2022

Es preciso aclarar, que las preguntas que contiene la ficha de caracterización, la comunidad de las unidades territoriales en algunas preguntas no contaba con la información, razón por la que se utiliza la palabra sin dato, y para el caso del Casco Urbano de Pitalito (Barrio Antonio Nariño), no fue posible obtener ningún dato, razón por la que queda Sin información.

3.1.2 Componente demográfico

Las particularidades demográficas brindan una mirada sobre las características de la población circundante al Proyecto, así como la generalidad a nivel municipal, siendo de importancia respecto a datos como el número de habitantes, composición por edades y sexo, así como los comportamientos de estas variables en el tiempo, como respuesta a las transformaciones en los contextos sociales, económicos, culturales y político-organizativo.

En este sentido, se presenta la información de grupos poblacionales, dinámica de poblamiento, tendencias demográficas relacionadas con la natalidad y mortalidad, así como la estructura de la población conforme a la información disponible para los municipios y unidades territoriales que conforman el área de influencia.

	SISTEMA INTEGRADO DE GESTIÓN		Código: EC-202201-INF	
	PROCESO	GESTIÓN CONTRACTUAL Y SEGUIMIENTO DE PROYECTOS DE INFRAESTRUCTURA DE TRANSPORTE	Versión: 002	
	INFORME	PAGA SECTOR PITALITO PR128+772 - SAN JUAN DE VILLALOBOS PR60+680, UF5	Fecha: 24/06/2022	

3.1.2.1 Municipio



3.1.2.1.1 Localización municipal

De acuerdo al Plan de desarrollo del municipio (Alcaldía municipal, Plan de desarrollo municipal, 2020-2023) , Santa Rosa está situado en el Sur Occidente del departamento del Cauca, siendo uno de los tres municipios que hacen parte de la cuenca del Río Caquetá, lo cual involucra a los municipios de Santa Rosa y Piamonte, municipios que conforman la denominada Bota Caucana en el Macizo Colombiano y el inicio occidental de la Cuenca Amazónica. Geográficamente se divide en alta, lo cual alberga la cabecera municipal y los corregimientos de Camelo y Descanse y la media bota caucana se compone por los corregimientos de San Juan de Villalobos y Santa Martha.

El municipio, limita al norte con San Sebastián; al sur con Piamonte y el departamento del Putumayo; al oriente con los departamentos de Huila y Caquetá; y al occidente con Bolívar y los departamentos de Nariño y Putumayo (ver la Figura 3.1). El municipio, cuenta con una extensión de 3.198 Km².



Figura 3.1 División Política Administrativa y límites del municipio de Santa Rosa
Fuente: Plan de desarrollo municipal 2020-2023

 Agencia Nacional de Infraestructura	SISTEMA INTEGRADO DE GESTIÓN		Código: EC-202201-INF	 Concesionaria Ruta al Sur
	PROCESO	GESTIÓN CONTRACTUAL Y SEGUIMIENTO DE PROYECTOS DE INFRAESTRUCTURA DE TRANSPORTE	Versión: 002	
	INFORME	PAGA SECTOR PITALITO PR128+772 - SAN JUAN DE VILLALOBOS PR60+680, UF5	Fecha: 24/06/2022	

El municipio, cuenta con cuatro corregimientos dividido por zona Alta y Media, en la Tabla 3.5 se presenta los barrios y veredas que se localizan en cada corregimiento.

Tabla 3.5 Corregimientos y veredas del municipio Santa Rosa

Zona Alta		Zona Media	
Corregimiento		Corregimiento	
El Carmelo	Descanse	San Juan Villalobos	Santa Marta
1 Cabecera Municipal		21 Santo Domingo	33 El Dorado
2 Los Andes		22 La Petrolera	34 Verdeyaco
3 San Andrés		23 La Quebradona	35 La Concepción
4 Curiaco	12 La Agencia	24 La Esmeralda	36 San José
5 La Soledad	14 La Cristalina	25 Santa María	37 San Gabriel de los azules
6 El Placer	15 El Encanto	26 La Florida	38 Santa Martha
7 El Veinte de Julio	16 La Primavera	27 San Eduardo	39 La Floresta
8 El Carmelo	17 Santa Clara	28 San Juan	40 Villamosquera
9 El Chontillal	19 El Cascajo	29 Las Palmeras	41 El Diamante
10 El Bombonal	20 Descanse	30 Sajonia	
11 La Tarabita		31 Buenos Aires	
12 La Agencia		32 Betania	

Fuente: Eco-sistemas, 2022, con información del Plan de desarrollo municipal 2020-2023

El municipio de Pitalito (Alcaldía municipal, Plan de desarrollo municipal, 2020-2023), está ubicado en la región sur colombiana, al sur del departamento del Huila sobre la margen derecha del río Magdalena, un territorio que enmarca con sus cordilleras y un valle recorrido por los ríos Guachicos, Guarapas y Magdalena.

El municipio, limita al Norte con los municipios de Timaná, Elías y Saladoblanco, al Sur con el municipio de Palestina, al Oriente con el municipio de Acevedo y al Occidente con los municipios de Isnos y San Agustín, ver la Figura 3.2.



	SISTEMA INTEGRADO DE GESTIÓN		Código: EC-202201-INF	
	PROCESO	GESTIÓN CONTRACTUAL Y SEGUIMIENTO DE PROYECTOS DE INFRAESTRUCTURA DE TRANSPORTE	Versión: 002	
	INFORME	PAGA SECTOR PITALITO PR128+772 - SAN JUAN DE VILLALOBOS PR60+680, UF5	Fecha: 24/06/2022	



Figura 3.2 División Política Administrativa y límites del municipio de Pitalito



Fuente: Blog de la Página del municipio de Pitalito (Municipio Pitalito)

Pitalito se encuentra distribuido en cuatro comunas y ocho corregimientos. La Comuna Uno, también conocida como la comuna nor-occidental agrupa 22 barrios. En la Tabla 3.6, se aprecia los corregimientos y total de veredas.

Tabla 3.6 Corregimientos y total veredas del municipio de Pitalito

Corregimientos	Total veredas
Bruselas	33
La Laguna	10
Criollo	10
Chillurco	20
Palmarito	12
Charguayaco	17
Guacacallo	6
Regueros	15

Fuente: Eco-sistemas, 2022, con información del Plan de desarrollo municipal 2020-2023

	SISTEMA INTEGRADO DE GESTIÓN		Código: EC-202201-INF	
	PROCESO	GESTIÓN CONTRACTUAL Y SEGUIMIENTO DE PROYECTOS DE INFRAESTRUCTURA DE TRANSPORTE	Versión: 002	
	INFORME	PAGA SECTOR PITALITO PR128+772 - SAN JUAN DE VILLALOBOS PR60+680, UF5	Fecha: 24/06/2022	

3.1.2.1.2 Dinámicas de poblamiento

Conforme al Plan de desarrollo municipal de Santa Rosa 2020-2023 “Más futuro que pasado” (Alcaldía municipal, Plan de desarrollo municipal, 2020-2023), indica que el municipio fue fundado en el año de 1870 por Juan Eduwiges Becerra y Benito Mavesoy, siendo ellos, los que donaron los terrenos. El 30 de agosto de 1872 el Almaguereño Leónidas Gómez, agente de Quina cambio el nombre de Villa o ciudad de Simancas por el de Santa Rosa. Claro está, otros autores determinan que la fecha de fundación donde se donaron los terrenos a la iglesia católica romana fue el 17 de Julio de 1898.



El primer habitante que hubo en San Juan de Villalobos fue, el señor Salomón Camilo Silva quién cuidaba las tierras del Doctor Pino junto con Don Roberto Gómez Palacios entre los años 1955 y 1956. Al poco tiempo, llegó el Doctor Rafael Pino Muñoz que vivía de la cacería y la pesca. El dueño de las tierras era el Doctor Pino; quién hizo una casa en San Juan y luego en Santa María.

En el año 1943 aproximadamente, ingresaron a la región como colonizadores unos señores de apellido Villalobos, cuenta la historia que ellos, recorrieron gran parte del río principal y a raíz de esto lo bautizaron con su apellido que fue acogido por la región; otros personajes que inciden en la colonización fueron: el padre Fray Isidoro de Montclart, la primera profesora en la escuela Santo Domingo, la señora Excelina Herrera y las familias Ocampo, Murcia, Blanco, Tobón y el Padre José Restrepo y Salomón Silva. El objetivo principal de la colonización en la región, fue la explotación de la madera, la pesca y la caza que ofrecía la abundante fauna. Los asentamientos veredales, se fueron construyendo a medida que avanzaba la construcción de la vía carretable, los colonizadores luego de la explotación maderable, descubrieron otra fuente de ingreso y de trabajo con el cultivo de lulo.

Fray Isidro de Monclart, fundador de las iglesias que también eran utilizadas como escuelas, fue el que también descubrió la trocha hacia Mocoa y los caminos Villalobos, Descance Villalobos y Santa Rosa. Además, ayudó a crear el primer centro de salud en Santa María siendo la primera enfermera la señora Excelina Herrera de Blanco.

En la vereda de Santo Domingo existió la primera inspección de Policía, el primer Inspector fue Serafín Rodríguez. San Juan de Villalobos se pobló en el año 1970 cuando hubo las primeras invasiones, el primer cultivo fue el lulo, y se dedicaron a explotar los bosques derribando los árboles.

Conforme a la historia del municipio del Pitalito (Alcaldía municipal, 2015), el Presbítero y Doctor José Hilario Sierra fueron nombrados ya en propiedad cura de la viceparroquia de Los Laboyos en el año de 1818. En este año, algunos de los vecinos de la Viceparroquia resolvieron construir sus casas de habitación en el sitio que denominaban Pitalito, situado a dos leguas al noreste de los Laboyos, atraídos por lo pintoresco de la región, por la feracidad del suelo, la

	SISTEMA INTEGRADO DE GESTIÓN		Código: EC-202201-INF	
	PROCESO	GESTIÓN CONTRACTUAL Y SEGUIMIENTO DE PROYECTOS DE INFRAESTRUCTURA DE TRANSPORTE	Versión: 002	
	INFORME	PAGA SECTOR PITALITO PR128+772 - SAN JUAN DE VILLALOBOS PR60+680, UF5	Fecha: 24/06/2022	

bondad del clima y la abundancia de sus aguas, así como de materiales de construcción. A éstos siguieron otros y otros en el mismo año, dando por resultado que la Aldea de los Laboyos se despobló en muy poco tiempo, porque casi todos sus habitantes se trasladaron a poblar la región de Pitalito en la hacienda de Cálamo y colindando con la hacienda de Solarte donde existían ya más de dos mil cabezas de ganados vacuno y caballo.

El progresista Doctor Sierra, viendo que se le dispersaba la crey, resolvió, en cumplimiento de su ministerio, seguirla, como buen pastor que era, es decir, se trasladó al lugar recién poblado en donde construyó una pequeña capilla pajiza para administrar los Santos Sacramentos y celebrar el sacrificio de la Misa. Esa capilla, la primera que hubo en aquel lugar, estaba situada en donde se encuentra en la actualidad el templo de San Antonio, a cuyo frente el Doctor Sierra demarcó la plaza, y a sus costados las calles de la nueva población, lo que se efectuó en el año de 1819.



Transcurridos tres años y habiendo aumentado de manera considerable el vecindario, se dotó de alcalde la nueva Aldea, habiendo sido designado para tal puesto Don Jorge de Cuellar, hijo de Don Luis de Cuellar, persona importante de la villa de Timaná, uno de los más ricos propietarios de la región y persona de noble abolengo, hijo de Don Jerónimo de Cuellar, natural de los Reinos de España en Andalucía, así como su hijo Luis Cristóbal.

A Don Jorge de Cuellar, le sucedieron en el desempeño de la Alcaldía en los años de 1825, 1826 y 1827; los señores Juan Francisco Molina, José María Calderón y Leandro Parra, respectivamente.

En 1823, fueron creados también dos Juzgados Viceparroquiales, entrando a desempeñar el primero de ellos el señor Leandro Parra, que lo ocupó por más de un año.

En 1822, fue nombrado Cura de Almas de la Viceparroquia de Pitalito, el presbítero Don Jerónimo España, quien como primera medida estableció, con no poco trabajo, el mercado semanal, que se hacía los domingos después de la misa. Durante los años de 1824, 1825 y 1826 estuvieron encargados de la viceparroquia los señores curas: Pedro José Joaquín Gerardino, En este último año de 1826 se hizo cargo nuevamente del curato de la viceparroquia, el presbítero Don Jerónimo España quien ejerció durante nueve años consecutivos su sagrado ministerio en la ya floreciente población.

También en la administración del Padre España y a instancias suyas, la señora Catarina Artunduaga donó en 1835, a la iglesia, el terreno donde estaba construida y el solar donde se iba a levantar la casa para el cura, así como el área para la plaza y algunos solares que estaban ocupados por particulares, para los pobladores de la nueva locación y sus descendientes, como consta en el siguiente documento que reposaba en los archivos municipales.

	SISTEMA INTEGRADO DE GESTIÓN		Código: EC-202201-INF	
	PROCESO	GESTIÓN CONTRACTUAL Y SEGUIMIENTO DE PROYECTOS DE INFRAESTRUCTURA DE TRANSPORTE	Versión: 002	
	INFORME	PAGA SECTOR PITALITO PR128+772 - SAN JUAN DE VILLALOBOS PR60+680, UF5	Fecha: 24/06/2022	

“Conste por el presente documento, como yo Catarina Artunduaga, desde vecindario de Laboyos, comprensión del cantón de Garzón, legitima dueña de un pedazo de Tierras sitas en el Pitalito, los mismos que hube por herencia de mi finado padre, por mí y a nombre de mis descendientes y ascendientes hago donación a todos los vecinos, existentes y habitantes de esta parte para ellos y sus sucesores y para cuantos puedan vecinarse y a cederles, a saber del terreno que ocupa la plaza, el que ocupa la iglesia y un solar de cincuenta varas cuadradas en donde está edificada por el vecindario la casa para el Cura, todo lo que he cedido en perpetua donación por mi libre y espontánea voluntad, y lo tengo entregado y segregado de mis bienes desde el año de mil Ochocientos diez y ocho (1818) en que se comenzó ésta vice parroquia y para que en ningún tipo se ofrezca disturbio o alegato sobre ese particular otorgo el presente documento que quiero valga por una escritura enaxenticia protestando no decir de nulidad las leyes que a mi favor hagan la general que lo prohíbe, siempre por falta de cláusula o expresión que aquí no aparezca, desee de valer este documento en juicio o fuera del, pues todos los doy por expresadas e insertos, y para constancia otorgo el presente que firma a mi ruego el señor cura párroco Presbítero Jerónimo España, y testigos que viven en esta vice parroquia de Laboyos a los doce días del mes de diciembre del año mil ochocientos treinta y cinco (1835).

3.1.2.1.3 Tendencias demográficas

Para analizar el crecimiento vegetativo de los municipios, es necesario contar con los datos de natalidad y mortalidad de cierto periodo de tiempo. Para ello, se utilizó el rango de los últimos siete años, teniendo en cuenta que para el presente año (2022) solo se cuenta con los datos del primer mes en nacimientos y no se cuenta con los datos de mortalidad, sin embargo, se presenta lo disponible, tal como se muestra en la Tabla 3.7 y la Tabla 3.8.

Tabla 3.7 Crecimiento vegetativo del municipio de Santa Rosa por año (2016-2022)

Año	Total población	Nacimientos	Defunciones	Crecimiento vegetativo	Crecimiento vegetativo %
2016	5.431	34	11	23	0,4%
2017	5.390	49	12	37	0,7%
2018	5.339	57	14	43	0,8%
2019	5.354	48	14	34	0,6%
2020	5.383	34	18	16	0,3%
2021**	5.426	51	5	46	0,8%
2022*	5.469	7	Sin información	Sin dato	Sin dato
Total	37.792	280	74	206	0,5%

Fuente: Eco-sistemas, 2022, con información del DANE Censo 2018 con proyecciones a 2022 (Estadísticas, DANE, 2015-2018)

Nota: *Cifras del 1 de enero al 31 de enero de 2022 (publicado el 25 de marzo de 2022)

**Acumulado Año 2021, preliminar defunciones ocurridas entre el 1 de enero y el 31 de diciembre de 2021 (publicado el 31 de enero de 2022)



	SISTEMA INTEGRADO DE GESTIÓN		Código: EC-202201-INF	
	PROCESO	GESTIÓN CONTRACTUAL Y SEGUIMIENTO DE PROYECTOS DE INFRAESTRUCTURA DE TRANSPORTE	Versión: 002	
	INFORME	PAGA SECTOR PITALITO PR128+772 - SAN JUAN DE VILLALOBOS PR60+680, UF5	Fecha: 24/06/2022	

Tabla 3.8 Crecimiento vegetativo del municipio de Pitalito por año (2016-2022)

Año	Total población	Nacimientos	Defunciones	Crecimiento vegetativo	Crecimiento vegetativo
2016	120.010	2.491	670	1.821	1,5%
2017	122.182	2.690	653	2.037	1,7%
2018	124.359	2.586	599	1.987	1,6%
2019	126.682	2.440	656	1.784	1,4%
2020	128.630	2.291	857	1.434	1,1%
2021**	129.710	2.302	111	2.191	1,7%
2022*	130.742	181	Sin información	Sin dato	Sin dato
Total	882.315	14.981	3.546	11.435	1,3%

Fuente: Eco-sistemas, 2022, con información del DANE Censo 2018 con proyecciones a 2022 (Estadísticas, DANE, 2015-2018)

Nota: *Cifras del 1 de enero al 31 de enero de 2022 (publicado el 25 de marzo de 2022)



**Acumulado Año 2021, preliminar defunciones ocurridas entre el 1 de enero y el 31 de diciembre de 2021 (publicado el 31 de enero de 2022)

El crecimiento vegetativo para los municipios y cada uno de los años analizados es positivo, debido a que los nacimientos son mayores a las defunciones. El crecimiento total para estos años en el municipio de Santa Rosa fue del 0,5%, donde se presentó 280 nacimientos y 74 defunciones, aclarando que para el 2022 es lo que ha corrido en el mes de enero. Para el municipio de Pitalito, se presentó un total de 14.981 nacimientos y 3.546 defunciones lo que permite tener un crecimiento del 1,3%, indicando igualmente que para el 2022 solo se tiene los datos hasta el mes de enero.

El año en el que presentó más nacimientos en el municipio de Santa Rosa fue en el 2018 y en el que ocurrió más muertes fue en 2020, teniendo en cuenta que en el año 2020 se dio inicio a la Pandemia (COVID 19), mientras que, en el municipio de Pitalito, el número mayor de nacimientos se dio en el año 2017 y las defunciones en el año 2020, que al igual que en Santa Rosa podría estar asociado por el COVID 19, siendo una emergencia sanitaria a nivel mundial.

3.1.2.1.4 Tendencias de crecimiento poblacional

Otro aspecto importante, es el tema de tendencia de crecimiento en el que se analiza las estimaciones y proyecciones de población, estas, incluye las variaciones demográficas ocurridas durante un tiempo determinado y dan cuenta de la dinámica poblacional. Según el censo del DANE 2018 (Estadísticas, DANE, 2018), los datos registrados entre el 2018 con proyección al 2026 se evidencia un incremento leve durante todo el periodo evaluado, es decir, desde el 2018 al 2026 se espera un crecimiento de 328 personas para el municipio de Santa Rosa y 10.260 para el municipio de Pitalito, ver la Figura 3.3.

	SISTEMA INTEGRADO DE GESTIÓN		Código: EC-202201-INF	
	PROCESO	GESTIÓN CONTRACTUAL Y SEGUIMIENTO DE PROYECTOS DE INFRAESTRUCTURA DE TRANSPORTE	Versión: 002	
	INFORME	PAGA SECTOR PITALITO PR128+772 - SAN JUAN DE VILLALOBOS PR60+680, UF5	Fecha: 24/06/2022	

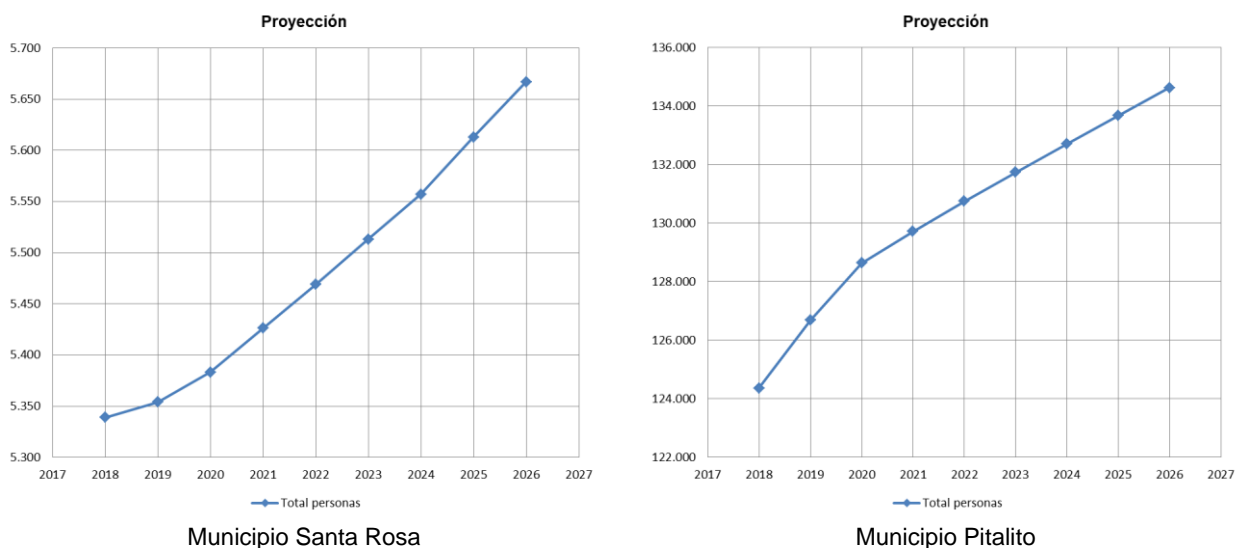


Figura 3.3 Tendencia histórica y actual de los municipios entre el 2018-2026
Fuente: Eco-sistemas, 2022, con información del DANE Censo 2018 con proyecciones

3.1.2.1.5 Estructura de la población



De acuerdo a la información secundaria obtenida en los registros del DANE Censo 2018 (Estadísticas, DANE, 2018) para los municipios de Santa Rosa y el municipio de Pitalito, se tiene un total de 136.211 personas para el año 2022, siendo el municipio de Pitalito del departamento del Huila con mayor número de población (130.742 personas) respecto al municipio de Santa Rosa del departamento del Cauca (5.469 personas). Para el municipio de Santa Rosa, el género masculino representa el 52,4% y el género femenino es del 47,6%. Para el municipio de Pitalito, el género femenino es superior que el masculino, siendo el 50,3% y el 49,7% respectivamente.

Teniendo en cuenta la población total por municipio, en la Tabla 3.9 se presenta el número de hogares y promedio de personas por hogar (Estadísticas, DANE, 2018), siendo para el municipio de Santa Rosa de 3,6 personas, mientras que en Pitalito es de 3,8 personas por hogar.

Tabla 3.9 Número de hogares y promedio de personas por hogar de los municipios

Municipio	Número de personas	Número de hogares	Promedio de personas por hogar
Santa Rosa	5.469	1.533	3,6
Pitalito	130.742	34.702	3,8

Fuente: Eco-sistemas, 2022, con información del DANE Censo 2018 con proyecciones a 2022

	SISTEMA INTEGRADO DE GESTIÓN		Código: EC-202201-INF	
	PROCESO	GESTIÓN CONTRACTUAL Y SEGUIMIENTO DE PROYECTOS DE INFRAESTRUCTURA DE TRANSPORTE	Versión: 002	
	INFORME	PAGA SECTOR PITALITO PR128+772 - SAN JUAN DE VILLALOBOS PR60+680, UF5	Fecha: 24/06/2022	

En la Tabla 3.10 se presenta el total de personas distribuido en la zona urbana y zona rural, lo cual evidencia que para el municipio de Santa Rosa el 88,4% de las personas habitan en la zona rural y centro poblado, mientras que en el municipio de Pitalito el 58,3% viven en la zona urbana; (Estadísticas, DANE, 2018).

Tabla 3.10 Distribución poblacional por área de los municipios



Municipio	Distribución por área				Total
	Cabecera		Zona rural y centro poblado		
	Hombres	Mujeres	Hombres	Mujeres	
Santa Rosa	313	323	2.554	2.279	5.469
	636		4.833		
Pitalito	37.080	39.123	27.919	26.620	130.742
	76.203		54.539		

Fuente: Eco-sistemas, 2022, con información del DANE Censo 2018 con proyecciones a 2022

Con relación a la densidad poblacional, este se da por la relación hombre-territorio en términos de ocupación, es decir, está estipulada por los asentamientos y los movimientos de la población en el territorio. Estas variables, obedecen a múltiples circunstancias, entre ellas, el conflicto armado, las condiciones del medio ambiente, las posibilidades que el medio ofrece, así como los Proyectos de desarrollo que estén en la zona o cerca, pero también pueden incidir las transformaciones que sufre la configuración del territorio. Actualmente, el municipio de Santa Rosa tiene un promedio de densidad poblacional de 1,7 hab/km², mientras que el municipio de Pitalito es del 69,28 hab/km².

Respecto a la estructura poblacional por edad y sexo de ambos municipios, gráficamente se presenta en forma de pirámide en la Figura 3.4, allí se muestra agrupados por quinquenios (rangos de edad de 5 años); desde la edad cero hasta 80 años y más. Los datos son de acuerdo a las proyecciones del Censo de 2018 del DANE (Estadísticas, DANE, 2018), se tiene una población total para el municipio de Santa Rosa de 5.469 personas y para el municipio de Pitalito 130.742 personas para el año 2022.

Como se puede observar, los grupos de edad con mayor participación para el municipio de Santa Rosa se encuentran en el rango de (15-19 años) con el 8,8% del total de la población, seguido de los rangos de 10 a 14 años, lo cual representa el 8,7%, mientras que, para el municipio de Pitalito, el 9,1% de la población se encuentra en el rango de 5 a 9 años, seguido por el rango de 15 a 19 años con el mismo porcentaje.

	SISTEMA INTEGRADO DE GESTIÓN		Código: EC-202201-INF	
	PROCESO	GESTIÓN CONTRACTUAL Y SEGUIMIENTO DE PROYECTOS DE INFRAESTRUCTURA DE TRANSPORTE	Versión: 002	
	INFORME	PAGA SECTOR PITALITO PR128+772 - SAN JUAN DE VILLALOBOS PR60+680, UF5	Fecha: 24/06/2022	

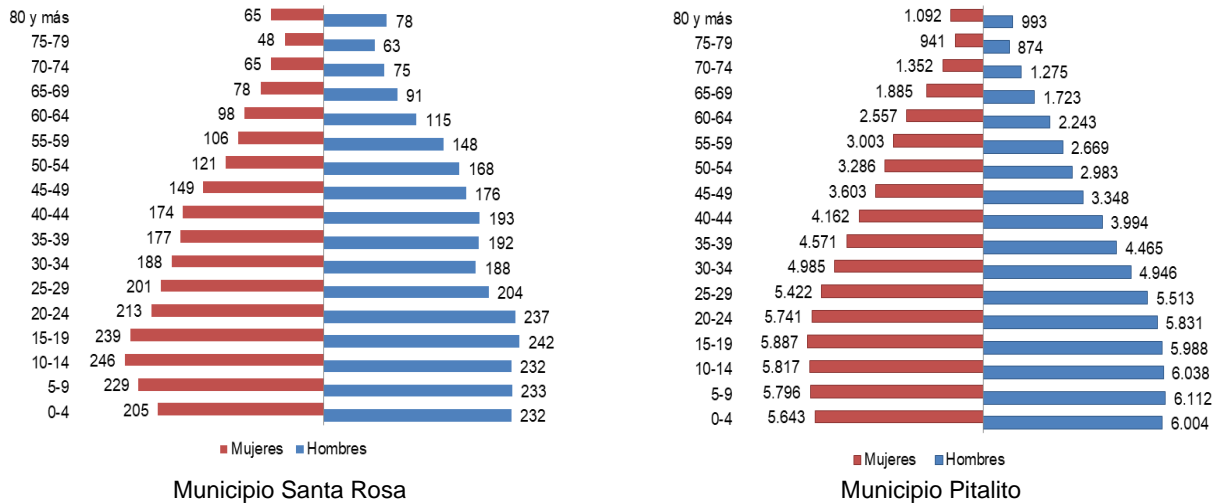




Figura 3.4 Pirámide poblacional de los municipios

Fuente: Eco-sistemas, 2022, con información del DANE Censo 2018 con proyecciones a 2022

La población del municipio de Santa Rosa permite identificar un aumentando progresivo hasta llegar al rango de 15 a 19 años, considerando que es población joven y en edad de trabajar. A partir de los 20 años se evidencia una disminución de la población en ambos sexos de manera paulatina, aunque al llegar a la cúspide se evidencia un pequeño aumento, sin embargo, se presenta igualmente un relevo generacional. Esta disminución, en la edad de los 20 años, podría inferirse que se da por la migración a otras localidades en busca de mejores oportunidades laborales o académicas.

Por su parte, en el municipio de Pitalito, se mantiene una tendencia estable de crecimiento desde la edad cero hasta los 24 años, mostrando en todos los casos una similitud en ambos sexos, siendo una población joven. A partir de los 25 años siendo población adulta se ve un descenso, que al igual que en el municipio de Santa Rosa, podría estar asociado a búsqueda de otras oportunidades en otros municipios relacionados a temas laborales o educativos.

En ambos municipios, se evidencia una concentración en la población que cumple con la edad para iniciar la vida laboral tanto en hombres como mujeres; y una vida reproductiva que permite el aumento de la población a futuro. En términos generales, para cada uno de los quinquenios y municipios se evidencia un comportamiento similar para ambos géneros en cuanto a crecimiento y decrecimiento.

	SISTEMA INTEGRADO DE GESTIÓN		Código: EC-202201-INF	
	PROCESO	GESTIÓN CONTRACTUAL Y SEGUIMIENTO DE PROYECTOS DE INFRAESTRUCTURA DE TRANSPORTE	Versión: 002	
	INFORME	PAGA SECTOR PITALITO PR128+772 - SAN JUAN DE VILLALOBOS PR60+680, UF5	Fecha: 24/06/2022	

3.1.2.1.6 Necesidades básicas insatisfechas (NBI)

Con relación al análisis de las necesidades básicas insatisfechas de los municipios de Santa Rosa y Pitalito, el DANE censo 2018 (Estadísticas, DANE, 2018), indica que la población que presenta mayores carencias son las que se encuentran asentadas en la zona rural; tal como se presenta en la Tabla 3.11. En la zona urbana del municipio de Santa Rosa el componente más problemático es el de vivienda, seguido del componente dependencia económica, que sumado las demás variables trae como resultado que el 30,64% de las personas se encuentren con NBI y el 4,10% personas en miseria; mientras que, en la zona rural, el componente vivienda es el más afectado, seguido por el componente servicios, en este sentido, se evidencia que el 36,24% de la población se encuentre con NBI y el 7,70% en miseria.

Para el municipio de Pitalito, la zona urbana con el componente más alterado es el de dependencia económica, seguido por el de hacinamiento, para ello se tiene que el 7,96% de las personas tengan las necesidades básicas insatisfechas y el 1,00% se encuentre en miseria. Para la zona Rural el 17,85% de las personas tienen NBI y el 2,08% están en miseria, con los componentes de mayor dificultad es el de dependencia económica, seguido por el hacinamiento, misma situación que se evidencia para las dos zonas de este municipio.

Tabla 3.11 Necesidades Básicas Insatisfechas (NBI) de los municipios para el año 2018

Indicador NBI	Municipio Santa Rosa		Municipio Pitalito	
	Zona Urbana	Zona Rural	Zona Urbana	Zona Rural
% personas en NBI	30,94	36,24	7,96	17,85
% personas en miseria	4,10	7,70	1,00	2,08
Componente vivienda	27,52	14,24	1,83	2,58
Componente servicios	2,39	11,59	0,43	2,02
Componente hacinamiento	2,22	9,75	2,11	3,59
Componente inasistencia	0,00	1,34	1,06	2,88
Componente dependencia económica	2,91	9,11	3,63	9,23

Fuente: Eco-sistemas, 2022, con información del DANE Censo 2018

3.1.2.2 **Unidades territoriales**

3.1.2.2.1 Dinámicas de poblamiento

Dentro de la configuración de las unidades territoriales localizadas en los municipios de Santa Rosa – Cauca y Pitalito - Huila. En la Tabla 3.12 se presenta un contexto general de la configuración de las unidades territoriales, conforme a la información levantada en campo en el 2022 mediante las fichas de la actualización de la caracterización y de la información de la CONCESIONARIA RUTA AL SUR S.A.S (Ruta al Sur S.A.S, 2017).







 Agencia Nacional de Infraestructura	SISTEMA INTEGRADO DE GESTIÓN		Código: EC-202201-INF	 Concesionaria Ruta al Sur
	PROCESO	GESTIÓN CONTRACTUAL Y SEGUIMIENTO DE PROYECTOS DE INFRAESTRUCTURA DE TRANSPORTE	Versión: 002	
	INFORME	PAGA SECTOR PITALITO PR128+772 - SAN JUAN DE VILLALOBOS PR60+680, UF5	Fecha: 24/06/2022	

Tabla 3.12 Configuración de las unidades territoriales



Unidad territorial	Historia de poblamiento
Centro Nucleado San Juan de Villalobos	<p>Este Corregimiento ubicado en la parte septentrional de la Baja Bota Caucana, se localiza sobre la separación de la cordillera oriental de la central y a pocos kilómetros del límite con el departamento del Putumayo sobre la vía que comunica a Pitalito en el Huila con la región Amazónica iniciándose en Mocoa.</p> <p>Los límites de este corregimiento están marcados en el oriente con la cadena montañosa de la Reserva Natural Forestal Churumbeles y al occidente por la cadena montañosa del macizo colombiano compuesta por terrenos boscosos del Estado, al sur se encuentra con el departamento de Putumayo y al norte con el departamento del Huila.</p> <p>Su historia data (según narración del rector del colegio en San Juan de Villalobos) desde tiempos remotos de las comunidades indígenas presentes en el área, en este mismo sector fueron asentados y crearon el camino empalizado para bajar al Putumayo, esto, en aras de intercambio de mercancías y alimentos con las comunidades amazónicas. Allí, existían unidades habitacionales indígenas; con el correr de las conquistas y colonizaciones esta región paso de ser ancestralmente étnica a desarrollar la cultura del colono en desarrollo de su entorno. Esto último, disparó la intervención de los grandes bosques en extracción de madera para construir viviendas, para hacer caminos, para cocinar y calentarse en las noches y para iniciar una incipiente economía maderera.</p> <p>Para los años cincuenta, San Juan de Villalobos se convirtió en el paso de la primera muestra de vía rural que en la región se construía para tener acceso a Mocoa desde el Huila, así que los caminos empalizados pasaron a desaparecer para dar cabida a la carretera destapada que interconectó a Pitalito con Mocoa.</p> <p>La localidad la fundaron unas personas de apellido Villalobos hace 63 años entre 1950-1954 el que le dio el nombre fue un militar en honor al río Villalobos eso fue cuando paso la tropa peruana motivo de la guerra colombo peruana, anteriormente de llamarse Villalobos se llamaba San Pablo, sus fundadores eran del Huila.</p>
Vereda La Esmeralda	<p>Es un territorio intermedio entre la vereda Quebradona y Santa María, se localiza en un altiplano con tendencia en declive hacia la quebrada Los Cauchos, con características de la ruralidad.</p> <p>La vereda se formó en el año 1983, fundada por la señora Librada, Juan Muñoz, José Muñoz, Jorge Ordoñez.</p>
Vereda La Petrolera	<p>La vereda es una importante influencia en la región, por haber sido un punto de partida de anteriores acciones mineras y de hidrocarburos (exploraciones en sus terrenos), que aún en lo que corresponde a búsqueda de oro se efectúa a menor escala. Esta unidad territorial, es un referente intermedio en el recorrido a San Juan de Villalobos. Sus límites son al norte con la parte alta de la vereda Santo Domingo, al sur con la vereda Quebradona, al occidente con la proximidad más evidente de la cadena montañosa del Macizo Colombiano y al oriente con la cadena de los Churumbeles.</p> <p>La vereda la petrolera antiguamente eran terrenos baldíos, su población es colona, por eso Villalobos es multicultural algunos de sus principales habitantes fueron Julián Sánchez, Chepe López, Libardo Gómez, Miguel Salamanca. Con la conformación de la JAC se fue consolidando más la población bajo la Resolución de la junta en el año 1974 con Luis Campo.</p>
Vereda La Quebradona	<p>Presenta un pequeño caserío y zona rural con límite norte con la vereda Petrolera y límite sur con la vereda La Esmeralda, al occidente y oriente en límites similares a las anteriores unidades.</p> <p>La vereda fue fundada por Arquimes Ortiz, Emilio Zuleta y Pablo, desde el 15 de</p>

	SISTEMA INTEGRADO DE GESTIÓN		Código: EC-202201-INF	
	PROCESO	GESTIÓN CONTRACTUAL Y SEGUIMIENTO DE PROYECTOS DE INFRAESTRUCTURA DE TRANSPORTE	Versión: 002	
	INFORME	PAGA SECTOR PITALITO PR128+772 - SAN JUAN DE VILLALOBOS PR60+680, UF5	Fecha: 24/06/2022	

Unidad territorial	Historia de poblamiento
	mayo de 1985 cuenta con personería jurídica, dentro de la infraestructura importante, se destaca la escuela, que dado a que los docentes de las instituciones eran muy buenos líderes, realizaban mingas y de esta manera se construían las escuelas.
Vereda Las Palmeras	Unidad territorial contigua a San Juan de Villalobos, con límites naturales oriente con la cadena montañosa de la Reserva Natural Forestal Churumbeles y al occidente por la cadena montañosa del macizo colombiano compuesta por terrenos boscosos del Estado, al sur con el Corregimiento en su casco urbano y al norte con la vereda San Eduardo. Su territorio es pequeño y alberga muy pocas familias dedicadas a las tareas de ganadería y en las partes altas a la minería, siendo una actividad ancestral. El año de fundación es en 1970 aproximadamente por los señores Terencio Cerón, Paulino Valle, Paulo Zuleta. La vereda se formó por la construcción de la carretera.
Vereda San Eduardo	Vereda limitante con la vereda La Florida al norte y Las Palmeras al sur, sobre la presencia de la Reserva natural Forestal Churumbeles y el Macizo Colombiano. Posee un pequeño caserío donde está centralizado el accionar de la JAC, se localiza sobre la vía y en una zona con altiplano con tendencia al declive hacia el corregimiento. En el año 1955 cuando se fue abriendo la carretera se fue poblando lo que hoy en día es San Eduardo. Ángel María Paredes saco la primera resolución y Eduardo Ospina también. dono un lote para la escuela y la junta de acción comunal, Brocardo Ruiz.
Vereda Santa María	Es una vereda central en el tramo El Cable a San Juan de Villalobos, posee un caserío e infraestructura social importante en bienes y servicios. La capilla como una de las infraestructuras importantes, por reunir y consagrar a los feligreses. La primera junta fue en año 1973, fundada por Pastor Blanco, sus primeros pobladores fue Pedro Marín, Ossa.
Vereda Santo Domingo	Última vereda del tramo sector El Cable – San Juan de Villalobos, su característica es de una zona montañosa fría y con presencia de nubosidad baja, es el cruce de la cordillera oriental en la curva geográfica hacia la central, predominan los bosques y es escasa la población allí. Limita, al norte con el municipio de San Agustín y el corregimiento Bruselas (Pitalito), al sur con La Petrolera, al oriente con la vereda El Cedro de Pitalito y al occidente con La Petrolera. Esta vereda es el inicio del departamento del Cauca. Los posibles fundadores fueron: Tulio Gaviria, Elías Echeverry Julián Sánchez, los primeros pobladores fueron de Pitalito de apellido Castro, pero ya no viven en la zona. Santo Domingo fue un puesto de policía, que dentro de los acontecimientos hubo un atentado por parte de la guerrilla hace muchos años.
Vereda Alto de la Cruz	Segundo Aquilino Bolaños, (fundador), Jesús Antonio Bolaños Muñoz que es un edil (representante y líder del pueblo). En el año 1952, eran 3 familias que llegaron a la vereda a colonizar, fueron las familias Bolaños Muñoz y Realpe, quienes entraron a pie, porque no había vías, solo montañas. Luego, fueron creciendo las familias y se formaron líderes, un señor que falleció hace poco, José Aguirre y Alcidiades Realpe, fueron los líderes y presidentes que fueron creando la comunidad y gestionaron para crear la vía, se fue creando por partes, poco a poco la vía hasta que llegó al municipio de Palestina.
Vereda Cabuyal	La vereda lleva muchos años, aproximadamente hace 70 años en el año 1950, los primeros pobladores fueron la familia Bermeo. Se empezó con 20 personas para formar la Junta de Acción Comunal.
Vereda Camberos	Miguel Antonio Montenegro, Miguel Montealegre, Digober Ortiz, José Guevara

 Agencia Nacional de Infraestructura	SISTEMA INTEGRADO DE GESTIÓN		Código: EC-202201-INF	 Concesionaria Ruta al Sur
	PROCESO	GESTIÓN CONTRACTUAL Y SEGUIMIENTO DE PROYECTOS DE INFRAESTRUCTURA DE TRANSPORTE	Versión: 002	
	INFORME	PAGA SECTOR PITALITO PR128+772 - SAN JUAN DE VILLALOBOS PR60+680, UF5	Fecha: 24/06/2022	

Unidad territorial	Historia de poblamiento
	(Fundador de la escuela), Esaú Muñoz. Aproximadamente se fundó hace unos 45 años, fue llegando gente, después de que había un grupo se formaron como junta, con muy pocas personas.
Vereda Campo Bello	Los primeros pobladores fueron Felix Gasca, Moisés Gasca, Aljemiro Perafán que ya fallecieron. Roberto Rodríguez y Jorge Rodríguez están vivos. Esta vereda se fundó aproximadamente en el año 1972.
Vereda Contador	Se desconoce el año de fundación y cómo se formó.
Vereda El Cedro	Los fundadores de la escuela ya no existen, eso fue aproximadamente hace más de 60 años, Alicia Noguera, Carmen Rosa Urbano, Clementina Martínez y Alicia Noguera son de las personas más antiguas que aún siguen vivas y viven en la vereda. Se comenzó a formar hace más de 60 años, más o menos en 1967, cuando la escuela estaba ubicada más hacia el norte, después un señor de apellido Octaviano Anacona donó el terreno para que hicieran la escuela, comenzaron con la ayuda del Estado a construir la escuela. Luego, fue llegando más gente, en ese tiempo estaba en auge la economía del aserrío.
Vereda El Diamante	La vereda fue fundada aproximadamente hace 45 años, en el año 1977. Las personas que iniciaron en la vereda fueron y que son muy importantes dentro de la comunidad son: Pedro Muñoz, Agustín Muñoz, Máximo Jossa, José María Samboní, Justo Sánchez, la familia Solarte, Ricaurte Hernández; Don Pedro ya falleció. Vinieron a trabajar en compañía, ocuparon el terreno baldío, trabajaron la tierra y se fueron extendiendo.
Vereda El Mesón	Los primeros fundadores fueron Ramiro Muñoz Buitrón, José Vaudelino Muñoz, Agustín Muñoz, Pedro Ortega, Aquileo Ortega. Hace aproximadamente unos 50 años, una población pequeña se fue uniendo luego se reunieron para registrar la vereda y fundar la Junta de Acción Comunal, empezaron a llegar ayudas, empezando por la vía.
Vereda La Cristalina	Aproximadamente hace 35 años de fundada por la familia Cerón y familia Hernández. Antes pertenecía a Alto de la Cruz y Villa Fátima, pero tomaron la decisión de separarse y formaron la Junta de Acción Comunal.
Vereda Maco	Quiénes representan actualmente la JAC desconocen la historia de la vereda, sin embargo, la vereda lleva mas de 20 años de haberse fundado.
Vereda Montecristo	José Agustín Barrios, Raúl Campo, ellos ya fallecieron. La vereda se fundó hace aproximadamente 80 años en el año 1962. Inicialmente eran 3 familias y ellos comenzaron a vivir de la madera y empezaron a llegar más personas, se les empezó a vender tierra y después le pusieron el nombre Montecristo.
Vereda Puerto Lleras	Los fundadores fueron 4: José Uriel Muñoz Perafán, Climaco Perafán, Ángel Chilito y Noé Ordoñez que es el actual presidente de la JAC. Las personas pertenecían a Campobello, pero las personas de la vereda no los tenían en cuenta, entonces decidieron y renunciaron a Campobello y empezaron a hacer papeles para poder fundar la vereda y se empezó a trabajar para construir la escuela.
Vereda Rincón del Contador	Manifiestan no tener conocimiento de su fundación, sin embargo, es una vereda que está evolucionando y se está expandiendo.
Vereda San Francisco	Aproximadamente en 1930 empezaron a formar la vereda María Luz Vargas Ortiz, Laurentino Papamija, luego empezaron a construir el acueducto, la escuela, nuevas casas, y se fue ampliando la población.
Vereda Santa Inés	Empezaron 27 parceleros, Don Misael Cruz, Francisco Daza, José Joaquín Pascuas, Rosa Montealegre, Eliecer Gutiérrez, Polo Lozada. Se formó hace aproximadamente 33 años, por medio de una invasión se empezó a formar la vereda y después INCORA se la asignó a los 27 parceleros, porque era buena para la reforma agraria.

 Agencia Nacional de Infraestructura	SISTEMA INTEGRADO DE GESTIÓN		Código: EC-202201-INF	 Concesionaria Ruta al Sur
	PROCESO	GESTIÓN CONTRACTUAL Y SEGUIMIENTO DE PROYECTOS DE INFRAESTRUCTURA DE TRANSPORTE	Versión: 002	
	INFORME	PAGA SECTOR PITALITO PR128+772 - SAN JUAN DE VILLALOBOS PR60+680, UF5	Fecha: 24/06/2022	

Unidad territorial	Historia de poblamiento
Vereda Santafé	Aproximadamente la vereda se fundó en el año 1980. El señor Juan Bautista Nañez fue el fundador de la vereda, porque él con un grupo de personas compraron a un señor la gran finca que tenía por medio de un préstamo en el banco y ellos quedaron dueños de ese predio, fueron exactamente 20 familias.
Vereda Solarte	Esta vereda se fundó en el año 1967, la familia de apellido Castro y de apellido Castilla fueron los dueños de los grandes predios, después los hijos heredaron esas tierras, la parcelaron y vendieron terrenos.
Vereda Villa Fátima	Aproximadamente hace 60 años, los primeros fundadores de la vereda ya fallecieron que fue la familia Mota. La vereda se empezó a formar por la gente que empezó a llegar, luego formaron la escuela, la familia Mota regaló el predio para construir.

Fuente: Eco-sistemas; 2022 y con información de la CONCESIONARIA RUTA AL SUR S.A.S., 2017



3.1.2.2.2 Tendencias demográficas

Para medir la tendencia demográfica, se tuvo en cuenta la natalidad y mortalidad de cada unidad territorial, lo que permitió comprender el crecimiento o decrecimiento de cada una de ellas (ver la Tabla 3.13). Esta información, fue suministrada por las comunidades mediante la ficha de caracterización para los últimos años (2019-2022), precisando que para el año 2022 los datos suministrados son hasta la fecha en que fue levantada la información (primer semestre del año).

Como se puede observar, la tendencia demográfica en la mayoría de los años es positiva en cuanto al crecimiento vegetativo, dado que se presenta mayor número de nacimiento que defunciones. Sin embargo, para el año 2020, se presenta un crecimiento vegetativo negativo para las localidades Santo Domingo del municipio de Santa Rosa y para las veredas El Diamante, La Cristalina y Solarte del municipio de Pitalito, es preciso recordar que en ese año se dio inicio de la pandemia (COVID 19) como emergencia sanitaria a nivel mundial, lo cual se podría asociar dicho aumento de fallecidos.

Tabla 3.13 Nacimientos y defunciones en las unidades territoriales

Municipio	Unidades Territoriales	2019			2020			2021			2022		
		Nacimiento	Defunciones	Crecimiento vegetativo	Nacimiento	Defunciones	Crecimiento vegetativo	Nacimiento	Defunciones	Crecimiento vegetativo	Nacimiento	Defunciones	Crecimiento vegetativo
Santa Rosa	Centro nucleado San Juan de Villalobos	Sin dato	Sin dato	Sin dato	Sin dato	Sin dato	Sin dato	Sin dato	Sin dato	Sin dato	Sin dato	Sin dato	Sin dato
	Vereda La Esmeralda	3	0	3	1	0	1	1	0	1	2	1	1
	Vereda La Petrolera	1	0	1	1	0	1	0	0	0	0	0	0
	Vereda La Quebradona	1	1	0	1	1	0	0	0	0	0	2	-2
	Vereda Palmeras	3	0	3	1	0	1	0	0	0	2	0	2
	Vereda San Eduardo	1	1	0	2	1	1	1	0	1	0	0	0
	Vereda Santa María	3	1	2	1	0	1	1	0	1	1	0	1

 Agencia Nacional de Infraestructura	SISTEMA INTEGRADO DE GESTIÓN		Código: EC-202201-INF	 Concesionaria Ruta al Sur
	PROCESO	GESTIÓN CONTRACTUAL Y SEGUIMIENTO DE PROYECTOS DE INFRAESTRUCTURA DE TRANSPORTE	Versión: 002	
	INFORME	PAGA SECTOR PITALITO PR128+772 - SAN JUAN DE VILLALOBOS PR60+680, UF5	Fecha: 24/06/2022	

Municipio	Unidades Territoriales	2019			2020			2021			2022		
		Nacimiento	Defunciones	Crecimiento vegetativo	Nacimiento	Defunciones	Crecimiento vegetativo	Nacimiento	Defunciones	Crecimiento vegetativo	Nacimiento	Defunciones	Crecimiento vegetativo
Vereda Santo Domingo		0	0	0	0	1	-1	0	0	0	0	0	0
Vereda Alto de la Cruz		3	3	0	3	2	1	2	0	2	5	1	4
Vereda Cabuyal		40	13	27	40	13	27	70	15	55	40	15	25
Vereda Camberos		4	0	4	4	0	4	3	0	3	8	4	4
Vereda Campo Bello		10	0	10	10	0	10	6	0	6	5	0	5
Vereda Contador		20	10	10	20	10	10	40	20	20	20	10	10
Vereda El Cedro		2	1	1	3	1	2	3	3	0	1	2	-1
Vereda El Diamante		8	7	1	4	10	-6	8	6	2	6	3	3
Vereda El Mesón		4	1	3	2	1	1	3	1	2	5	0	5
Vereda La Cristalina		8	2	6	3	4	-1	0	0	0	3	1	2
Vereda Maco		Sin dato	Sin dato	Sin dato	Sin dato	Sin dato	Sin dato	Sin dato	3	Sin dato	10	4	6
Vereda Montecristo		8	3	5	5	2	3	10	2	8	5	0	5
Vereda Puerto Lleras		3	2	1	3	0	3	0	1	-1	0	2	-2
Vereda Rincón del Contador		0	0	0	3	1	2	3	1	2	5	1	4
Vereda San Francisco		30	3	27	10	4	6	15	6	9	20	5	15
Vereda Santa Inés		5	1	4	7	1	6	2	0	2	5	2	3
Vereda Santafé		2	1	1	5	0	5	0	0	0	0	0	0
Vereda Solarte		20	10	10	15	20	-5	10	15	-5	20	20	0
Vereda Villa Fátima		6	3	3	5	2	3	10	1	9	5	1	4



Fuente: Eco-sistemas; 2022

3.1.2.2.3 Población asentada


De acuerdo a la recolección de información en cada una de las localidades del área de influencia, en la Tabla 3.14 se presenta la existencia o no de comunidades étnicas, la comunidad del municipio de Santa Rosa indicó que solo en la unidad territorial La Petrolera y San Eduardo hay población afrodescendientes, mientras que en las localidades del municipio de Pitalito, Cabuyal, El Diamante, La Cristalina, Montecristo, Puerto Lleras, San Francisco, Santa Inés, Santafé y Villa Fátima relacionan población étnica, algunos están organizados y otros no, además de identificar que algunas familias perteneces a cabildos o resguardos ubicados en otras veredas. Para el resto de las unidades territoriales la población es principalmente campesina.

Tabla 3.14 Población asentada en las unidades territoriales

Municipio	Unidades Territoriales	Población étnica	Descripción
Santa Rosa	Centro nucleado San Juan de Villalobos	No	No aplica

 Agencia Nacional de Infraestructura	SISTEMA INTEGRADO DE GESTIÓN		Código: EC-202201-INF	 Concesionaria Ruta al Sur
	PROCESO	GESTIÓN CONTRACTUAL Y SEGUIMIENTO DE PROYECTOS DE INFRAESTRUCTURA DE TRANSPORTE	Versión: 002	
	INFORME	PAGA SECTOR PITALITO PR128+772 - SAN JUAN DE VILLALOBOS PR60+680, UF5	Fecha: 24/06/2022	

Municipio	Unidades Territoriales	Población étnica	Descripción
	Vereda La Esmeralda	No	No aplica
	Vereda La Petrolera	Si	La población afrodescendiente cuenta con un asentamiento de 10 familias aproximadamente desde hace aproximadamente 23 años (1998), Luis Antonio Rodríguez es el representante de la comunidad afro
	Vereda La Quebradona	No	No aplica
	Vereda Palmeras	No	No aplica
	Vereda San Eduardo	Si	Afrodescendientes 1 Familia, sin embargo, no están organizados como comunidad étnica
	Vereda Santa María	No	No aplica
	Vereda Santo Domingo	No	No aplica
Pitalito	Casco Urbano de Pitalito (Barrio Antonio Nariño)	Sin información	Sin información
	Vereda Alto de la Cruz	No	No aplica
	Vereda Cabuyal	Si	Hay un cabildo con aproximadamente 50 miembros, Su representante es el gobernador Edilmo Quinayá. Afrodescendientes hay aproximadamente unas 20 personas, no tienen representante.
	Vereda Camberos	No	No aplica
	Vereda Campo Bello	No	No aplica
	Vereda Contador	No	No aplica
	Vereda El Cedro	No	No aplica
	Vereda El Diamante	Si	20 familias indígenas, el representante Adilmo Córdoba y 3 familias afrodescendientes
	Vereda El Mesón	No	No aplica
	Vereda La Cristalina	Si	Un promedio de 6 familias, Van a un cabildo que queda en el Cabuyal, la mayoría son nativos de la vereda.
	Vereda Maco	No	No aplica
	Vereda Montecristo	Si	3 familias aproximadamente de personas afrodescendientes, 1 familia de indígenas, pero ninguno tiene representantes
	Vereda Puerto Lleras	Si	Indígenas caucanos que han sido desplazados por la violencia, no tienen representante.
	Vereda Rincón del Contador	No	No aplica
	Vereda San Francisco	Si	27 personas indígenas, los cabildos pertenecen a otras veredas, pero las personas si viven acá. 13 afrodescendientes, no tienen representante.
	Vereda Santa Inés	Si	Hay miembros indígenas en la vereda, pero el cabildo está ubicado en el Cabuyal.
	Vereda Santafé	Si	Hay 5 familias indígenas, no tienen representante, están en la vereda hace aproximadamente unos 15 años. Afrodescendientes hay 1 familia, no tienen representante, llevan 5 años aproximadamente en la vereda
Vereda Solarte	Si	Hay 3 familias indígenas, no están organizados y no tienen representante.	
Vereda Villa Fátima	Si	Aproximadamente 5 familias indígenas, no tienen representante, están hace más o menos 10 años.	

	SISTEMA INTEGRADO DE GESTIÓN		Código: EC-202201-INF	
	PROCESO	GESTIÓN CONTRACTUAL Y SEGUIMIENTO DE PROYECTOS DE INFRAESTRUCTURA DE TRANSPORTE	Versión: 002	
	INFORME	PAGA SECTOR PITALITO PR128+772 - SAN JUAN DE VILLALOBOS PR60+680, UF5	Fecha: 24/06/2022	

Fuente: Eco-sistemas; 2022

Respecto al certificado sobre presencia o no de comunidades étnicas en la UF5, la dirección de consulta previa señala que: *“No es necesario solicitar certificación de presencia de comunidades étnicas ante la Dirección de Consulta Previa del Ministerio del Interior, cuando se trate de actividades de rehabilitación, mantenimiento y mejoramiento de la vía existente, así como la construcción de segundas calzadas cuto pronunciamiento de ANLA sea de mejoramiento.”* Ver [3.3 ANEXOS SOCIOECONOMICO_3.3.5 MININTERIOR](#).

3.1.2.2.4 Tendencias de crecimiento poblacional



Para analizar la tendencia de crecimiento, se tomó como principal referencia la información brindada por la comunidad mediante la ficha de actualización de la caracterización 2022. En la Tabla 3.15 se muestra para los últimos años si la población ha aumentado, disminuido o es estable.

Como se puede observar, en la mayoría de las unidades territoriales la población no presenta un crecimiento o disminución significativo, los principales motivos por el cual la población abandona el territorio es por oportunidades laborales y en el caso de los jóvenes en continuar sus estudios en otros municipios como Pitalito, Popayán y Mocoa. Igualmente, la llegada de la población ha sido por empleo, siendo este el principal motivo de su asentamiento.



Como se puede ver, en algunos años la población ha permanecido estable debido a que no se evidencia la llegada de las personas o familias, así como tampoco han abandonado el territorio. Dada las condiciones de movilidad en cada unidad territorial, el crecimiento poblacional que se pudiera presentar es bajo, considerando el comportamiento de entrada y salida de población pues quienes habitan en su mayoría son permanentes.

Tabla 3.15 Tendencia de crecimiento poblacional en las unidades territoriales

Municipio	Unidades Territoriales	Año							
		2019		2020		2021		2022	
		Han Llegado	Se han ido	Han Llegado	Se han ido	Han Llegado	Se han ido	Han Llegado	Se han ido
Santa Rosa	Centro nucleado San Juan de Villalobos	15 familias	0	0	0	0	0	1 familia	3 familias
	Vereda La Esmeralda	0	0	1 familia	1 familia	0	1 familia	1 familia	0
	Vereda La Petrolera	10 familias	0	0	0	4 familias	3 familias	3 familias	1 familias
	Vereda La Quebradona	3 familias	1 familia	0	1 familia	1 familia	0	1 familia	0
	Vereda Palmeras	2 familias	0	3 familias	0	2 familias	2 familias	2 familias	0

 Agencia Nacional de Infraestructura	SISTEMA INTEGRADO DE GESTIÓN		Código: EC-202201-INF	 Concesionaria Ruta al Sur
	PROCESO	GESTIÓN CONTRACTUAL Y SEGUIMIENTO DE PROYECTOS DE INFRAESTRUCTURA DE TRANSPORTE	Versión: 002	
	INFORME	PAGA SECTOR PITALITO PR128+772 - SAN JUAN DE VILLALOBOS PR60+680, UF5	Fecha: 24/06/2022	

Municipio	Unidades Territoriales	Año							
		2019		2020		2021		2022	
		Han Llegado	Se han ido	Han Llegado	Se han ido	Han Llegado	Se han ido	Han Llegado	Se han ido
Pitalito	Vereda San Eduardo	0	0	2 familias	1 familia	1 familia	1 familia	1 familia	2 familias
	Vereda Santa María	2 familias	0	1 familia	3 familias	2 familias	3 familias	3 familias	0
	Vereda Santo Domingo	0	3 familia	0	0	3 familia	0	0	0
Pitalito	Casco Urbano de Pitalito (Barrio Antonio Nariño)	Sin informac ión	Sin informac ión	Sin informac ión	Sin informac ión	Sin informac ión	Sin informac ión	Sin informac ión	Sin informac ión
	Vereda Alto de la Cruz	0	3 personas	0	0	0	0	0	2 familias
	Vereda Cabuyal	10 familias	2 familias	50 personas	10 familias	80 familias	20 familias	30 familias	12 personas
	Vereda Camberos	3 familias	0	5 familias	0	8 familias	1 familia	12 familias	2 familias
	Vereda Campo Bello	0	0	0	0	0	0	2 familias	0
	Vereda Contador	100 familias	20 familias	150 familias	0	80 familias	20 familias	40 familias	20 familias
	Vereda El Cedro	1 familia	0	0	0	3 familia	2 familias	2 familias	0
	Vereda El Diamante	4 familias	2 familias	10 familias	0	5 familias	3 familias	4 familias	3 familias
	Vereda El Mesón	2 familias	1 familia	3 familias	0	2 familias	2 familias	4 familias	0
	Vereda La Cristalina	0	0	0	0	0	0	1 familia	0
	Vereda Maco	0	0	0	0	0	0	15 familias	0
	Vereda Montecristo	2 familias	0	0	0	7 familias	2 familias	10 familias	0
	Vereda Puerto Lleras	1 familia	0	0	0	0	0	0	0
	Vereda Rincón del Contador	0	0	20 familias	0	10 familias	0	30 familias	0
	Vereda San Francisco	0	0	10 familias	0	60 familias	10 familias	30 familias	30 familias
	Vereda Santa Inés	0	0	0	0	0	0	20 familias	0
	Vereda Santafé	0	0	2 familias	1 familia	2 familias	2 familias	0	0
	Vereda Solarte	100 familias	5 familias	0	0	50 familias	10 familias	100 familias	15 familias
Vereda Villa Fátima	0	0	0	0	0	0	0	0	

 Agencia Nacional de Infraestructura	SISTEMA INTEGRADO DE GESTIÓN		Código: EC-202201-INF	 Concesionaria Ruta al Sur
	PROCESO	GESTIÓN CONTRACTUAL Y SEGUIMIENTO DE PROYECTOS DE INFRAESTRUCTURA DE TRANSPORTE	Versión: 002	
	INFORME	PAGA SECTOR PITALITO PR128+772 - SAN JUAN DE VILLALOBOS PR60+680, UF5	Fecha: 24/06/2022	

Fuente: Eco-sistemas; 2022

Como complemento a la información anterior, en la Tabla 3.16 se presenta la permanencia de las familias en cada una de las unidades territoriales, lo cual se evidencia que la mayoría de las familias llevan más de cinco años, infiriendo así que las tendencias de crecimiento son estables a futuro.

Tabla 3.16 Permanencia de las familias en las unidades territoriales


Municipio	Unidades Territoriales	Menos de 1 año	Entre 1 y 5 años	Entre 5 a 10 años	Mayor a 10 años
Santa Rosa	Centro nucleado San Juan de Villalobos	1	15	80	117
	Vereda La Esmeralda	1	1	3	15
	Vereda La Petrolera	3	10	15	30
	Vereda La Quebradona	1	4	0	21
	Vereda Palmeras	2	7	0	33
	Vereda San Eduardo	1	3	4	34
	Vereda Santa María	3	4	10	16
	Vereda Santo Domingo	3	4	0	6
Pitalito	Casco Urbano de Pitalito (Barrio Antonio Nariño)	Sin información	Sin información	Sin información	Sin información
	Vereda Alto de la Cruz	0	4	0	91
	Vereda Cabuyal	50	60	80	260
	Vereda Camberos	12	7	5	86
	Vereda Campo Bello	2	1	0	77
	Vereda Contador	100	200	100	100
	Vereda El Cedro	5	5	5	65
	Vereda El Diamante	5	30	50	95
	Vereda El Mesón	5	60	50	75
	Vereda La Cristalina	1	8	9	58
	Vereda Maco	15	0	0	65
	Vereda Montecristo	40	40	20	200
	Vereda Puerto Lleras	1	4	29	8
	Vereda Rincón del Contador	20	60	40	80
	Vereda San Francisco	60	40	100	150
	Vereda Santa Inés	20	25	15	170
	Vereda Santafé	0	7	23	70
	Vereda Solarte	200	300	80	20
Vereda Villa Fátima	0	4	0	176	


Fuente: Eco-sistemas; 2022

3.1.2.2.5 Estructura de la población

A. Población total de las unidades territoriales

De acuerdo a la información obtenida en campo, se tiene que para el año 2022 hay una población total de 602 personas para las unidades territoriales del municipio de Santa Rosa y

 Agencia Nacional de Infraestructura	SISTEMA INTEGRADO DE GESTIÓN		Código: EC-202201-INF		
	PROCESO	GESTIÓN CONTRACTUAL Y SEGUIMIENTO DE PROYECTOS DE INFRAESTRUCTURA DE TRANSPORTE	Versión: 002		
	INFORME	PAGA SECTOR PITALITO PR128+772 - SAN JUAN DE VILLALOBOS PR60+680, UF5	Fecha: 24/06/2022		





13.325 personas para el municipio de Pitalito. En la Tabla 3.17 se presenta de manera desagregada por grupos de edad y género.

Para el municipio de Santa Rosa, la concentración de la población se encuentra entre los 36-59 años siendo población adulta y en edad de trabajar, seguido por la población joven (18 a 35 años), la población con menor concentración son los infantes (0 a 5 años).

En el municipio de Pitalito, la población joven abarca mayor población (18 a 35 años), seguido por la población adulta (36-59 años) y de la población en edad escolar (6-17 años).

Tabla 3.17 Población total en las unidades territoriales

Municipio	Unidades Territoriales	Rangos de edad										
		Total habitantes	Entre 0 a 5 años		Entre 6 a 17 años		Entre 18 a 35 años		Entre 36 a 59 años		Mayores de 60 años	
			H	M	H	M	H	M	H	M	H	M
Santa Rosa	Centro nucleado San Juan de Villalobos	Sin dato	Sin dato	Sin dato	164	170	Sin dato	Sin dato	Sin dato	Sin dato	Sin dato	Sin dato
	Vereda La Esmeralda	66	8	5	6	1	5	11	11	9	5	5
	Vereda La Petrolera	101	5	1	9	8	8	10	26	15	14	5
	Vereda La Quebradona	41	0	3	3	1	6	7	11	5	4	1
	Vereda Palmeras	126	6	3	7	11	18	20	20	23	12	6
	Vereda San Eduardo	135	3	7	17	22	22	16	16	15	6	11
	Vereda Santa María	97	4	4	12	7	7	11	25	10	9	8
	Vereda Santo Domingo	36	2	0	0	5	4	9	5	2	4	5
Pitalito	Casco Urbano de Pitalito (Barrio Antonio Nariño)	Sin información	Sin información	Sin información	Sin información	Sin información	Sin información	Sin información	Sin información	Sin información	Sin información	Sin información
	Vereda Alto de la Cruz	450	50	45	20	18	65	70	60	60	30	32
	Vereda Cabuyal	1.800	200	200	220	240	170	170	170	210	110	110
	Vereda Camberos	660	60	70	15	60	60	80	95	90	80	50
	Vereda Campo Bello	240	20	30	30	40	20	30	15	20	15	20
	Vereda Contador	2.500	200	300	200	500	300	500	200	100	100	100
	Vereda El Cedro	415	15	5	18	15	30	50	87	165	15	15
	Vereda El Diamante	600	80	50	60	60	40	80	40	130	20	40
	Vereda El Mesón	450	15	13	52	66	60	50	81	75	20	18
	Vereda La Cristalina	300	6	10	30	30	30	50	40	50	24	30
	Vereda Maco	300	8	12	10	15	12	18	24	36	66	99
	Vereda Montecristo	500	35	50	35	50	60	70	40	100	30	30
	Vereda Puerto Lleras	210	10	10	10	10	20	15	59	64	6	6
	Vereda Rincón del Contador	600	24	36	12	18	72	108	29	43	103	155
	Vereda San Francisco	900	60	55	130	100	90	150	130	100	40	45
	Vereda Santa Inés	600	50	50	37	37	70	70	123	123	20	20
	Vereda Santafé	500	20	15	70	70	80	90	50	40	30	35
	Vereda Solarte	2.000	400	300	200	300	100	300	50	220	50	80
Vereda Villa Fátima	300	38	36	20	32	30	32	24	20	28	40	

	SISTEMA INTEGRADO DE GESTIÓN		Código: EC-202201-INF	
	PROCESO	GESTIÓN CONTRACTUAL Y SEGUIMIENTO DE PROYECTOS DE INFRAESTRUCTURA DE TRANSPORTE	Versión: 002	
	INFORME	PAGA SECTOR PITALITO PR128+772 - SAN JUAN DE VILLALOBOS PR60+680, UF5	Fecha: 24/06/2022	

Fuente: Eco-sistemas; 2022

B. Tipología familiar

De acuerdo con la Constitución Política de Colombia de 1991, la familia es “el núcleo fundamental de la sociedad” (República de Colombia, 1991), y esta se constituye por un grupo de personas que tengan o no relación de consanguinidad, o tal vez sea, solo por afinidad.



En este sentido, las familias se clasifican de la siguiente manera:

- Nuclear: conformada por madre padre con o sin hijos
- Monoparental: se compone por un solo progenitor y los hijos
- Extensa: conformada por un hogar nuclear más otros parientes
- Compuesta: formada por una familiar nuclear o extensa, más otros no parientes
- Unipersonal: compuesta por una sola persona

Para las unidades territoriales que conforman el área de influencia del Proyecto, de las 389 familias de las unidades territoriales de Santa Rosa, la mayoría de las familias son compuestas y/o extensas, seguido por las familias nucleadas, mientras que las localidades de Pitalito, de las 3.843 familias, la mayor parte se concentra en familias nucleares, seguido por las compuestas y/o extensas, las de menor concentración para todo el área de influencia son las familias unipersonales, véase la Tabla 3.18.

Tabla 3.18 Tipología familiar de las unidades territoriales

Municipio	Unidades Territoriales	Nuclear	Monoparental	Compuesta/Extensa	Unipersonal	Total hogares
Santa Rosa	Centro nucleado San Juan de Villalobos	30	21	155	7	213
	Vereda La Esmeralda	5	5	6	4	20
	Vereda La Petrolera	Sin dato	Sin dato	Sin dato	Sin dato	Sin dato
	Vereda La Quebradona	13	11	2	0	26
	Vereda Palmeras	20	1	10	11	42
	Vereda San Eduardo	22	6	9	5	42
	Vereda Santa María	29	3	1	0	33
	Vereda Santo Domingo	10	3	0	0	13
Pitalito	Casco Urbano de Pitalito (Barrio Antonio Nariño)	Sin información	Sin información	Sin información	Sin información	Sin información
	Vereda Alto de la Cruz	75	5	10	5	95
	Vereda Cabuyal	340	30	65	15	450
	Vereda Camberos	77	10	18	5	110
	Vereda Campo Bello	62	8	10	0	80
	Vereda Contador	300	50	130	20	500
	Vereda El Cedro	64	5	5	6	80

 Agencia Nacional de Infraestructura	SISTEMA INTEGRADO DE GESTIÓN		Código: EC-202201-INF	 Concesionaria Ruta al Sur
	PROCESO	GESTIÓN CONTRACTUAL Y SEGUIMIENTO DE PROYECTOS DE INFRAESTRUCTURA DE TRANSPORTE	Versión: 002	
	INFORME	PAGA SECTOR PITALITO PR128+772 - SAN JUAN DE VILLALOBOS PR60+680, UF5	Fecha: 24/06/2022	

Municipio	Unidades Territoriales	Nuclear	Monoparental	Compuesta/Extensa	Unipersonal	Total hogares
	Vereda El Diamante	90	30	50	10	180
	Vereda El Mesón	144	30	12	4	190
	Vereda La Cristalina	60	4	9	3	76
	Vereda Maco	72	4	2	2	80
	Vereda Montecristo	228	20	51	1	300
	Vereda Puerto Lleras	39	2	1	0	42
	Vereda Rincón del Contador	140	32	24	4	200
	Vereda San Francisco	200	60	80	10	350
	Vereda Santa Inés	215	10	5	0	230
	Vereda Santafé	48	15	30	7	100
	Vereda Solarte	255	100	230	15	600
	Vereda Villa Fátima	154	15	11	0	180



Fuente: Eco-sistemas; 2022

C. Número de hogares y promedio de personas por hogar

De acuerdo con la información brindada por la comunidad mediante la ficha de caracterización 2022, hay un total de 13.927 personas que habitan en 4.232 hogares pertenecientes al área de influencia de la UF5, el promedio de personas que habita por hogar es de 2,6 personas en las unidades territoriales del municipio de Santa Rosa y de 3,7 personas por hogar en las unidades territoriales del municipio de Pitalito. Las unidades territoriales que presentan mayor número de personas por hogar (6,0) son del municipio de Pitalito. Esto evidencia, que la distribución de las viviendas requiere de mayores espacios para brindar a las familias comodidad y además minimizar los hacinamientos, véase la Tabla 3.19.

Tabla 3.19 Total de personas y promedio por hogar

Municipio	Unidades Territoriales	Número de personas	Número de hogares o familias	Promedio de personas por hogar %
Santa Rosa	Centro nucleado San Juan de Villalobos	Sin dato	213	Sin dato
	Vereda La Esmeralda	66	20	3,3
	Vereda La Petrolera	101	58	1,7
	Vereda La Quebradona	41	26	1,6
	Vereda Palmeras	126	42	3,0
	Vereda San Eduardo	135	42	3,2
	Vereda Santa María	97	33	2,9
	Vereda Santo Domingo	36	13	2,8
Pitalito	Casco Urbano de Pitalito (Barrio Antonio Nariño)	Sin información	Sin información	Sin información
	Vereda Alto de la Cruz	450	95	4,7
	Vereda Cabuyal	1.800	450	4,0
	Vereda Camberos	660	110	6,0

	SISTEMA INTEGRADO DE GESTIÓN		Código: EC-202201-INF	
	PROCESO	GESTIÓN CONTRACTUAL Y SEGUIMIENTO DE PROYECTOS DE INFRAESTRUCTURA DE TRANSPORTE	Versión: 002	
	INFORME	PAGA SECTOR PITALITO PR128+772 - SAN JUAN DE VILLALOBOS PR60+680, UF5	Fecha: 24/06/2022	

Municipio	Unidades Territoriales	Número de personas	Número de hogares o familias	Promedio de personas por hogar %
	Vereda Campo Bello	240	80	3,0
	Vereda Contador	2.500	500	5,0
	Vereda El Cedro	415	80	5,2
	Vereda El Diamante	600	180	3,3
	Vereda El Mesón	450	190	2,4
	Vereda La Cristalina	300	76	3,9
	Vereda Maco	300	80	3,8
	Vereda Montecristo	500	300	1,7
	Vereda Puerto Lleras	210	42	5,0
	Vereda Rincón del Contador	600	200	3,0
	Vereda San Francisco	900	350	2,6
	Vereda Santa Inés	600	230	2,6
	Vereda Santafé	500	100	5,0
	Vereda Solarte	2.000	600	3,3
	Vereda Villa Fátima	300	180	1,7

Fuente: Eco-sistemas; 2022

3.1.2.2.6 Patrones de asentamiento y número de viviendas

El patrón de asentamiento está definido por la forma en que los grupos humanos se disponen en el territorio atendiendo a las características del medio que ocupan, a la herramienta que se emplea en función de la subsistencia y los modos de vida que adoptan para garantizarla, que, en suma, terminan por integrar la organización social como estructura que permite alcanzar unos fines comunitarios, (R, B, & G., 2007).

Conforme a la información obtenida en campo y la observación, en la Tabla 3.20 se presenta el número de viviendas que como resultado a su ubicación nos permite hacer una lectura desde el patrón de asentamiento en el cual se encuentra cada unidad territorial, siendo parte de la configuración cultural de la zona urbana, así como la rural. En este sentido, es importante conocer este tipo de configuración, son de tipología nuclear aquellas viviendas que están en sectores concentrados, y se conoce debido a la infraestructura como plazoletas, iglesias, escenarios deportivos, instituciones educativas, centros de comercio y vías; tipología dispersa, aquellas viviendas y demás infraestructura que conforme a las condiciones geográficas y el terreno se encuentran alejadas una de la otra; tipología lineal, se entiende por aquella infraestructura que se encuentra sobre una o ambas márgenes de una vía; la tipología mixta, son aquellos sectores que la construcción de viviendas o de tipo social y comunitario que se da en concentraciones parciales así como otro tipo de asentamientos.

Como se puede observar (ver la Tabla 3.20), la mayoría de las unidades territoriales tienen un asentamiento de tipo disperso, que dada las características de la zona la infraestructura es aislada, seguido por los asentamientos mixtos. Los asentamientos lineales y nucleados son los de menos concentración.



 Agencia Nacional de Infraestructura	SISTEMA INTEGRADO DE GESTIÓN		Código: EC-202201-INF	 Concesionaria Ruta al Sur
	PROCESO	GESTIÓN CONTRACTUAL Y SEGUIMIENTO DE PROYECTOS DE INFRAESTRUCTURA DE TRANSPORTE	Versión: 002	
	INFORME	PAGA SECTOR PITALITO PR128+772 - SAN JUAN DE VILLALOBOS PR60+680, UF5	Fecha: 24/06/2022	

Tabla 3.20 Patrones de asentamientos en las unidades territoriales

Municipio	Unidades Territoriales	Número de viviendas	Patrón de asentamiento
Santa Rosa	Centro nucleado San Juan de Villalobos	213	Nucleado
	Vereda La Esmeralda	24	Disperso
	Vereda La Petrolera	54	Mixto
	Vereda La Quebradona	27	Disperso
	Vereda Palmeras	33	Disperso
	Vereda San Eduardo	47	Mixto
	Vereda Santa María	52	Disperso
	Vereda Santo Domingo	14	Disperso
Pitalito	Casco Urbano de Pitalito (Barrio Antonio Nariño)	Sin información	Nucleado
	Vereda Alto de la Cruz	92	Lineal
	Vereda Cabuyal	425	Mixto
	Vereda Camberos	110	Disperso
	Vereda Campo Bello	80	Lineal
	Vereda Contador	400	Mixto
	Vereda El Cedro	80	Lineal
	Vereda El Diamante	180	Disperso
	Vereda El Mesón	82	Mixto
	Vereda La Cristalina	76	Mixto
	Vereda Maco	80	Disperso
	Vereda Montecristo	250	Disperso
	Vereda Puerto Lleras	42	Disperso
	Vereda Rincón del Contador	150	Lineal
	Vereda San Francisco	170	Disperso
	Vereda Santa Inés	230	Mixto
	Vereda Santafé	100	Mixto
	Vereda Solarte	600	Nucleado
Vereda Villa Fátima	180	Lineal	

Fuente: Eco-sistemas; 2022



3.1.2.2.7 Población en situación de desplazamiento

El país por décadas ha tenido una historia de violencia y sucesos que lastimosamente ha impactado a la población y no es ajeno que algunas de las unidades territoriales de Santa Rosa y Pitalito hayan hecho parte de esas situaciones de conflicto e inseguridad.

En la Tabla 3.21 se presenta el año en que ocurrió el hecho de desplazamiento derivado de hechos de violencia sin detallar el tipo de victimización ocurrida, es preciso aclarar que no se detalla los hechos debido a que estos temas la mayor parte de las personas evitan recordar, o por motivos de seguridad no detallan, sin embargo, dentro de la actualización de la caracterización manifestaron si se dio o no este fenómeno en el territorio.

Tabla 3.21 Unidades territoriales en las que se presentó situación de desplazamiento

Municipio	Unidades Territoriales	Situación de desplazamiento	Año de ocurrencia
Santa Rosa	Centro nucleado San Juan de Villalobos	No	No aplica

 Agencia Nacional de Infraestructura	SISTEMA INTEGRADO DE GESTIÓN		Código: EC-202201-INF	 Concesionaria Ruta al Sur
	PROCESO	GESTIÓN CONTRACTUAL Y SEGUIMIENTO DE PROYECTOS DE INFRAESTRUCTURA DE TRANSPORTE	Versión: 002	
	INFORME	PAGA SECTOR PITALITO PR128+772 - SAN JUAN DE VILLALOBOS PR60+680, UF5	Fecha: 24/06/2022	

Municipio	Unidades Territoriales	Situación de desplazamiento	Año de ocurrencia
	Vereda La Esmeralda	No	No aplica
	Vereda La Petroiera	Si	2022
	Vereda La Quebradona	No	No aplica
	Vereda Palmeras	Si	Sin dato
	Vereda San Eduardo	Si	1997
	Vereda Santa María	No	No aplica
	Vereda Santo Domingo	No	No aplica
Pitalito	Casco Urbano de Pitalito (Barrio Antonio Nariño)	Sin información	Sin información
	Vereda Alto de la Cruz	No	No aplica
	Vereda Cabuyal	No	No aplica
	Vereda Camberos	No	No aplica
	Vereda Campo Bello	No	No aplica
	Vereda Contador	No	No aplica
	Vereda El Cedro	No	No aplica
	Vereda El Diamante	No	No aplica
	Vereda El Mesón	No	No aplica
	Vereda La Cristalina	No	No aplica
	Vereda Maco	No	No aplica
	Vereda Montecristo	Si	1980-1990
	Vereda Puerto Lleras	No	No aplica
	Vereda Rincón del Contador	No	No aplica
	Vereda San Francisco	No	No aplica
	Vereda Santa Inés	No	No aplica
	Vereda Santafé	No	No aplica
Vereda Solarte	No	No aplica	
Vereda Villa Fátima	No	No aplica	

Fuente: Eco-sistemas; 2022



3.1.2.2.8 Población flotante

Respecto a la población flotante, en la Tabla 3.22 se presenta el motivo de tránsito de las personas en las unidades territoriales, que de acuerdo a las dinámicas del territorio las personas suelen movilizarse de un lugar a otro sin que este sea su sitio de permanencia.

Los registros presentados, para quienes han llegado a las unidades territoriales se da principalmente por el desarrollo de actividades económicas, seguido de por actividades turísticas, reflejando así estadías temporales y no afecta significativamente la estructura demográfica de las unidades territoriales.

Tabla 3.22 Promedio de población flotante en las unidades territoriales

Municipio	Unidades Territoriales	Motivo de llegada			
		Turismo	Desarrollo de actividades económicas	Arriendo de vivienda	Otra situación

 Agencia Nacional de Infraestructura	SISTEMA INTEGRADO DE GESTIÓN		Código: EC-202201-INF	 Concesionaria Ruta al Sur
	PROCESO	GESTIÓN CONTRACTUAL Y SEGUIMIENTO DE PROYECTOS DE INFRAESTRUCTURA DE TRANSPORTE	Versión: 002	
	INFORME	PAGA SECTOR PITALITO PR128+772 - SAN JUAN DE VILLALOBOS PR60+680, UF5	Fecha: 24/06/2022	



Municipio	Unidades Territoriales	Motivo de llegada			
		Turismo	Desarrollo de actividades económicas	Arriendo de vivienda	Otra situación
Santa Rosa	Centro nucleado San Juan de Villalobos	0	30 f	30 f	0
	Vereda La Esmeralda	0	0	0	0
	Vereda La Petrolera	3	25	25	0
	Vereda La Quebradona	0	5	0	3
	Vereda Palmeras	20	20	10	0
	Vereda San Eduardo	0	0	0	0
	Vereda Santa María	0	0	0	0
	Vereda Santo Domingo	20	0	0	0
Pitalito	Casco Urbano de Pitalito (Barrio Antonio Nariño)	Sin información	Sin información	Sin información	Sin información
	Vereda Alto de la Cruz	0	10	0	0
	Vereda Cabuyal	40	200	0	0
	Vereda Camberos	0	0	0	0
	Vereda Campo Bello	0	0	20	0
	Vereda Contador	0	1.000	0	0
	Vereda El Cedro	0	15	0	0
	Vereda El Diamante	30	10	0	0
	Vereda El Mesón	0	0	0	0
	Vereda La Cristalina	0	30	0	0
	Vereda Maco	6	0	3	0
	Vereda Montecristo	0	0	0	0
	Vereda Puerto Lleras	30	20	0	0
	Vereda Rincón del Contador	100	20	0	0
	Vereda San Francisco	100	0	0	0
	Vereda Santa Inés	0	200	0	0
	Vereda Santafé	0	0	0	0
Vereda Solarte	0	100	0	0	
Vereda Villa Fátima	0	50	0	0	

Fuente: Eco-sistemas; 2022

3.1.3 Componente espacial

En este componente se abordarán las condiciones de vida de las personas desde el punto de vista de los servicios públicos y sociales a los que tienen acceso; incluyendo en ello su cobertura y calidad.

Allí se describen los servicios públicos tales como: acueducto, alcantarillado, disposición de excretas, sistemas de recolección y disposición de residuos sólidos, energía, gas y telefonía. Con relación a los servicios sociales, se analizan temas de educación, salud, recreación y deporte, viviendas, transporte, medios de comunicación, centros poblados que ofrecen servicios. Lo anterior, conforme a la información disponible en los municipios y unidades territoriales.

	SISTEMA INTEGRADO DE GESTIÓN		Código: EC-202201-INF	
	PROCESO	GESTIÓN CONTRACTUAL Y SEGUIMIENTO DE PROYECTOS DE INFRAESTRUCTURA DE TRANSPORTE	Versión: 002	
	INFORME	PAGA SECTOR PITALITO PR128+772 - SAN JUAN DE VILLALOBOS PR60+680, UF5	Fecha: 24/06/2022	

3.1.3.1 Municipio

3.1.3.1.1 Servicios públicos

D. Acueducto y alcantarillado



Con relación a los servicios públicos, el municipio de Santa Rosa cuenta con la empresa Acueducto Alcantarillado y Aseo de Santa Rosa S A E S. A nivel del centro poblado del corregimiento de Villalobos, allí se cuenta con un sistema de acueducto que se define como un sistema de aprovisionamiento toda vez que solo cuenta con la bocatoma y un tanque de sedimentación además de otro de almacenamiento. Es decir, se proveen los habitantes de aguas crudas, situación similar sucede en las veredas que conforman el corregimiento. Los habitantes que no cuentan con conexión domiciliaria se surten de agua desde aljibes o cursos hídricos del sector, información del Plan de desarrollo municipal, (Alcaldía municipal, Plan de desarrollo municipal, 2012-2015).

En relación al servicio de recolección, conducción, tratamiento y disposición de aguas residuales domiciliarias las aguas residuales, no cuenta con la cobertura suficiente para la eliminación de estas aguas, razón por la que a nivel municipal cuentan con dificultades de cobertura y a nivel rural es casi nula.

Para el municipio de Pitalito, el servicio de acueducto y alcantarillado es prestado por la Empresa de Servicios Públicos de Pitalito EMPITALITO E.S.P. desde la planta de tratamiento de Guatipan.

Desde la página oficial de la Empresa de Servicios Públicos de Pitalito EMPITALITO E.S.P (E.S.P, EPP Empitalito, s.f.), la red de distribución de acueducto está conformada por tuberías de PVC en su totalidad, en diámetros comprendidos entre 2 y 16 pulgadas. No se tiene un registro de la relación diámetro-espesor de los tubos instalados.

Respecto al alcantarillado, actualmente existe un sistema de pre-tratamiento de aguas residuales PTAR en el casco urbano de Pitalito. Este sistema fue construido hace 18 años, consta de un sistema incompleto y en este momento no está en funcionamiento. Por su parte, no hay un tratamiento para las aguas residuales, lo que implica que son vertidas directamente a la quebrada Cálamo y al río Guarapas en una cantidad calculada de 205 lps, sin embargo, se tiene proyectado la Planta de Tratamiento de aguas residuales en la intersección del anillo vial externo con el río Guarapas. Actualmente, está construida una primera etapa dispuesta para un tratamiento preliminar, que integra un conjunto de estructuras conexas que buscan liberar las aguas residuales de una serie de elementos (exceso por agua lluvia, basuras, sólidos inertes, grasas y material flotante), todos ellos nocivos para las etapas subsiguientes de tratamiento de tipo biológico. Para la segunda fase, se contempla la unión de todo el sector centro con la zona occidental de la ciudad de Pitalito.

 Agencia Nacional de Infraestructura	SISTEMA INTEGRADO DE GESTIÓN		Código: EC-202201-INF	 Concesionaria Ruta al Sur
	PROCESO	GESTIÓN CONTRACTUAL Y SEGUIMIENTO DE PROYECTOS DE INFRAESTRUCTURA DE TRANSPORTE	Versión: 002	
	INFORME	PAGA SECTOR PITALITO PR128+772 - SAN JUAN DE VILLALOBOS PR60+680, UF5	Fecha: 24/06/2022	

Teniendo en cuenta la información anterior, en la Tabla 3.23 se presenta los servicios de acueducto y alcantarillado para el municipio de Santa Rosa y Pitalito conforme al DANE Censo 2018, (Estadísticas, DANE, 2018).

Tabla 3.23 Cobertura del servicio de acueducto y alcantarillado de los municipios

Tipo de servicio público		Municipio	
		Santa Rosa	Pitalito
Acueducto	Si	308	29.663
	No	1.225	5.039
Alcantarillado	Si	295	23.772
	No	1.238	10.930
Total viviendas		1.533	34.702

Fuente: Eco-sistemas, 2022, con información del DANE Censo 2018

Como se puede observar, la cobertura del servicio de acueducto para el municipio de Santa Rosa es del 20,1% y del servicio de alcantarillado es del 19,2%, lo que indica que las fuentes hídricas de abastecimiento y eliminación para el resto son precarias, toda vez que el tratamiento de las aguas para el consumo puede ser nula y la eliminación es directamente a los suelos o a otras fuentes hídricas, generando contaminación en el ambiente. Por su parte, el municipio de Pitalito, si bien se identifica una alta cobertura en el servicio de acueducto (85,5%), el servicio de alcantarillado es inferior (68,5%), que como se puede identificar son vertidas directamente a la quebrada Cálamo y al río Guarapas.

E. Disposición de excretas



Con relación a la eliminación de excretas, la mayoría de las viviendas del municipio de Pitalito lo hace por medio de inodoro conectado al alcantarillado que representa el (67,0%), mientras que el municipio de Santa Rosa hace la eliminación principalmente mediante descarga directa a fuentes de agua (bajamar) que es del 29,5% del total de las viviendas, ver la Tabla 3.24, (Estadísticas, DANE, 2018).

Tabla 3.24 Eliminación de excretas de los municipios de los municipios

Forma de eliminación	Municipio	
	Santa Rosa	Pitalito
Inodoro conectado al alcantarillado*	283	23.262
Inodoro conectado a pozo séptico	359	9.319
Inodoro sin conexión	80	653
Letrina	61	58
Inodoro con descarga directa a fuentes de agua (bajamar)	453	661
No tiene servicio sanitario	290	514
Sin información	7	235
Total viviendas	1.533	34.702

Fuente: Eco-sistemas, 2022, con información del DANE Censo 2018

Nota: * Solo aplica para las viviendas que cuentan con el servicio de alcantarillado

	SISTEMA INTEGRADO DE GESTIÓN		Código: EC-202201-INF	
	PROCESO	GESTIÓN CONTRACTUAL Y SEGUIMIENTO DE PROYECTOS DE INFRAESTRUCTURA DE TRANSPORTE	Versión: 002	
	INFORME	PAGA SECTOR PITALITO PR128+772 - SAN JUAN DE VILLALOBOS PR60+680, UF5	Fecha: 24/06/2022	

F. Energía

Frente al servicio al servicio de energía, el DANE Censo 2018 (Estadísticas, DANE, 2018) muestra que es de los servicios de mayor cobertura para ambos municipios, con relación a los demás servicios básicos. Para el año 2018, el municipio de Santa Rosa, tiene una cobertura del 82,3% (1.262 viviendas) y en el municipio de Pitalito equivale al 96,5% de la cobertura (33.500 viviendas). El servicio de energía de Santa Rosa es prestado por la Compañía Energética de Occidente, mientras que en el municipio de Pitalito es la Empresa Electrificadora del Huila ELECTROHUILA S.A. E.S.P.

G. Gas



El servicio de gas natural conectado a red pública, para el municipio de Santa Rosa solo 5 viviendas cuenta con este servicio y 21.663 viviendas para Pitalito, este servicio es el de menor cobertura para los dos municipios, conforme a la información DANE Censo 2018, (Estadísticas, DANE, 2018).

H. Sistema de recolección de residuos sólidos

La cobertura de recolección de residuos sólidos para el municipio de Santa Rosa, la cobertura es del 17,4% (266 viviendas) según el DANE Censo 2018 (Estadísticas, DANE, 2018), siendo prestado por con la empresa Acueducto Alcantarillado y Aseo de Santa Rosa S A E S. Mientras que, en el municipio de Pitalito, la cobertura es del 72,7% (25.299 viviendas) y el prestador del servicio es la empresa prestadora del servicio de Aseo EMPITALITO E.S.P, (E.S.P, EPP Empitalito, s.f.). que cuenta con cinco (5) vehículos compactadores, realizando el recorrido integral de la recolección domiciliaria de los residuos sólidos y el traslado desde la zona urbana de la ciudad de Pitalito hasta la planta de manejo integral de residuos sólidos ubicada en la vereda Contador del Municipio de Pitalito.

I. Telecomunicaciones

El servicio de internet por cable, es del 0,8% en el municipio de Santa Rosa, equivalente a 12 viviendas y del 25,2% para el municipio de Pitalito, reflejado en 8.730 viviendas, (Estadísticas, DANE, 2018). Los operadores de televisión por cable o de televisión satelital son quienes tienen presencia en los municipios lo que induce la conclusión que el acceso como tal al servicio es factible para los habitantes asentados principalmente en la zona urbana, igualmente, la disponibilidad de dispositivos móviles se induce que son los más utilizados en la mayoría de la población lo cual mediante planes móviles o recargas cuentan con el servicio de internet.

	SISTEMA INTEGRADO DE GESTIÓN		Código: EC-202201-INF	
	PROCESO	GESTIÓN CONTRACTUAL Y SEGUIMIENTO DE PROYECTOS DE INFRAESTRUCTURA DE TRANSPORTE	Versión: 002	
	INFORME	PAGA SECTOR PITALITO PR128+772 - SAN JUAN DE VILLALOBOS PR60+680, UF5	Fecha: 24/06/2022	

3.1.3.1.2 Servicios sociales

A. Educación

De acuerdo a las consultas realizadas en la página oficial de Buscando Colegio del Ministerio de Educación Nacional, (Ministerio de Educación Nacional, 2011), se identifica para el municipio de Santa Rosa un total de 10 establecimientos educativos y 37 sedes ubicadas en la zona urbana y rural; no se tiene el registro de establecimientos no oficiales para este municipio. Según el Plan de desarrollo municipal 2020-2023 de Santa Rosa (Alcaldía municipal, Plan de desarrollo municipal, 2020-2023), indica que para el 2020 las sedes educativas en su mayoría se encuentran en regular estado, siendo los principales factores, la falta de conectividad, difícil acceso a las nuevas tecnologías de la información y comunicación, bajos recursos del municipio, lo cual ha limitado una enseñanza eficiente y pertinente para la población educativa. Por su parte, el Centro Educativo Especial Bilingüe San José del sector oficial localizado en el Corregimiento de Descanse se encuentra cerrado de manera definitiva.

Respecto al municipio de Pitalito, se tiene un total de 197 establecimientos entre sedes del sector oficial y no oficial, ver la Tabla 3.25.

Tabla 3.25 Establecimientos educativos de los municipios



Tipo de establecimiento	Municipio	
	Santa Rosa	Pitalito
Establecimiento educativo oficial	10	17
Sedes oficiales	37	142
Establecimiento educativo no oficial	0	38
Sedes no oficiales	0	-
Total	47	197

Fuente: Eco-sistemas, 2022, con información de la página Buscando Colegio

B. Salud

Teniendo en cuenta la infraestructura existente de los municipios, el Plan de desarrollo municipal de Santa Rosa 2020-2023 (Alcaldía municipal, Plan de desarrollo municipal, 2020-2023), registra que en la cabecera municipal se encuentra el Hospital de Santa Rosa, de nivel I, además cuenta con un Centro de Salud en el corregimiento de San Juan de Villalobos y un puesto de salud en el corregimiento de Descanse. Hay cinco puestos de salud que no están habilitados para la prestación de servicios de salud, debido a que presenta problemas de titulación siendo un proceso de liquidación de la Dirección Departamental de Salud del Cauca, estos se encuentran localizados en las veredas de Villamosquera, Santa Marta, Santa María, Carmelo y Primavera.

Los servicios en salud que se brindan a la población del municipio corresponden a actividades de la red primaria en salud y los demás servicios complementarios. En el corregimiento de Descanse, existe mayor dificultad para el acceso y la oportunidad en la prestación de los servicios de salud, debido a la dispersión geográfica, inexistencia de vías carretables. Por

	SISTEMA INTEGRADO DE GESTIÓN		Código: EC-202201-INF	
	PROCESO	GESTIÓN CONTRACTUAL Y SEGUIMIENTO DE PROYECTOS DE INFRAESTRUCTURA DE TRANSPORTE	Versión: 002	
	INFORME	PAGA SECTOR PITALITO PR128+772 - SAN JUAN DE VILLALOBOS PR60+680, UF5	Fecha: 24/06/2022	

tanto, se atiende a la población por medio de brigadas de salud, además de que, en esta zona, confluye población campesina, étnica y afro que requiere una atención diferencial.

El municipio de Pitalito, por su parte, cuenta con el Hospital Departamental San Antonio de carácter regional, ofreciendo servicios de segundo y tercer nivel de atención tanto como lo hace la ESE Hospital Universitario. La ESE Manuel Castro Tovar, presta servicios de primer nivel de complejidad, así como cuatro centros de salud que operan en el área rural.

Respecto a la afiliación en salud, según el Plan de desarrollo municipal 2020-2023 de Santa Rosa (Alcaldía municipal, Plan de desarrollo municipal, 2020-2023), indica que al mes de abril del año 2020 se registró un total de 3.455 personas aseguradas, tal como se observa en la Tabla 3.26. Para el municipio de Pitalito, no fue posible obtener información actualizada de fuentes oficiales.

Tabla 3.26 Afiliación a seguridad en salud de los municipios

Tipo de afiliación	Municipio	
	Santa Rosa	Pitalito
Régimen subsidiado	3.219	Sin información
Régimen contributivo	156	Sin información
Régimen especial	80	Sin información
No afiliados	0	Sin información
Total	3.455	Sin información



Fuente: Eco-sistemas, 2022, con información del Plan de desarrollo municipal 2020-2023

C. Recreación y deporte

En cuanto a la infraestructura cultural, recreación y el deporte como escenarios para el disfrute y esparcimiento de los habitantes, en el Plan de desarrollo municipal 2020-2023 del municipio de Santa Rosa (Alcaldía municipal, Plan de desarrollo municipal, 2020-2023), existe un total de nueve (9) escenarios para la práctica de fútbol, de estos, tres (3) son en tierra en regular estado y seis (6) en grama algunos en regulares condiciones y otros en mal estado. Canchas Múltiples (mixtas) relacionadas a baloncesto y microfútbol se cuenta con un total de 17 canchas múltiples, se incluyen dos polideportivos (canchas múltiples enmalladas, gradería y cubierta). Para la zona rural, se cuenta con placas deportivas relacionadas principalmente a los centros educativos, en su mayoría en regular estado.

Por su parte, el municipio carece de escuelas de formación deportiva que incentiven sus capacidades deportivas y brinden un espacio de recreación que también es importante para la etapa de crecimiento y la salud del ser humano en general. Estos escenarios, también han servido como espacios culturales para la realización de actividades como muestras artísticas y reuniones veredales del municipio de Santa Rosa.

Respecto al municipio de Pitalito (Alcaldía municipal, Plan de desarrollo municipal, 2020-2023), en la zona urbana cuenta con 73 polideportivos, 7 canchas de fútbol, 6 piscinas, 2 parque

	SISTEMA INTEGRADO DE GESTIÓN		Código: EC-202201-INF	
	PROCESO	GESTIÓN CONTRACTUAL Y SEGUIMIENTO DE PROYECTOS DE INFRAESTRUCTURA DE TRANSPORTE	Versión: 002	
	INFORME	PAGA SECTOR PITALITO PR128+772 - SAN JUAN DE VILLALOBOS PR60+680, UF5	Fecha: 24/06/2022	

infantiles y 14 parques biosaludables; en el área rural con 195 polideportivos, 17 canchas de fútbol, 11 piscinas y 14 parques infantiles; en la total de la jurisdicción territorial operan 46 clubes aproximadamente y escuelas deportivas.

D. Viviendas

Es de interés analizar la tipología de las viviendas, en la Tabla 3.27 se puede ver que las construcciones de tipo casas son las de mayor concentración en ambos municipios, seguido para el municipio de Santa Rosa de viviendas tradicionales indígenas, mientras que en el municipio de Pitalito es seguida por los apartamentos, (Estadísticas, DANE, 2018).

Tabla 3.27 Tipología de las viviendas de los municipios

Tipo de vivienda	Municipio	
	Santa Rosa	Pitalito
Casa	1.305	26.692
Apartamento	16	6.392
Tipo cuarto	26	1.541
Vivienda tradicional indígena	157	14
Vivienda tradicional étnica	19	2
Otro tipo de vivienda	10	61
Total viviendas	1.533	34.702


Fuente: Eco-sistemas, 2022, con información del DANE Censo 2018

Frente a los materiales constructivos de las viviendas para los municipios de Santa Rosa y Pitalito, (Estadísticas, DANE, 2018). En la Tabla 3.28 se puede observar que, de las 1.533 viviendas del municipio de Santa Rosa, el material predominante son los materiales en madera burda, tabla, tablón (894), seguido por los materiales en tapia pisada, bahareque y adobe (292), mientras que, de las 34.702 viviendas del municipio de Pitalito, los materiales constructivos predominantes son en bloque, ladrillo, piedra, madera pulida (29.269), seguido por materiales en tapia pisada, bahareque, adobe (3.478).

Tabla 3.28 Materiales constructivos de las paredes de los municipios

Materiales de las paredes	Municipio	
	Santa Rosa	Pitalito
Bloque, ladrillo, piedra, madera pulida	213	29.269
Concreto vaciado	102	483
Material prefabricado	2	85
Guadua	3	388
Tapia pisada, bahareque, adobe	292	3.478
Madera burda, tabla, tablón	894	789
Caña, esterilla, otros vegetales	11	105
Materiales de desecho (Zinc, tela, cartón, latas, plásticos, otros)	10	103
Sin paredes	6	2
Total	1.533	34.702

Fuente: Eco-sistemas, 2022, con información del DANE Censo 2018

	SISTEMA INTEGRADO DE GESTIÓN		Código: EC-202201-INF	
	PROCESO	GESTIÓN CONTRACTUAL Y SEGUIMIENTO DE PROYECTOS DE INFRAESTRUCTURA DE TRANSPORTE	Versión: 002	
	INFORME	PAGA SECTOR PITALITO PR128+772 - SAN JUAN DE VILLALOBOS PR60+680, UF5	Fecha: 24/06/2022	

Con relación a los materiales de los pisos (ver la Tabla 3.29), se identifica preferencia en pisos madera burda, tabla, tablón, otro vegetal (580), seguido por pisos en tierra, arena y barro (459) para el municipio de Santa Rosa, siendo este último, con características que pueden afectar las condiciones de salud de la población vulnerable como son los infantes y adulto mayor. Por su parte, en el municipio de Pitalito los pisos en baldosa, vinilo, tableta, ladrillo, laminado son de mayor preferencia (16.591), seguido por pisos en cemento, gravilla (14.759), (Estadísticas, DANE, 2018).

Tabla 3.29 Materiales constructivos de los pisos de los municipios

Materiales de los pisos	Municipio	
	Santa Rosa	Pitalito
Mármol, parqué, madera pulida o lacada	2	1.139
Baldosa, vinilo, tableta, ladrillo, laminado	44	16.591
Alfombra	0	12
Cemento, gravilla	448	14.759
Madera burda, tabla, tablón, otro vegetal	580	372
Tierra, arena, barro	459	1.829
Total	1.533	34.702



Fuente: Eco-sistemas, 2022, con información del DANE Censo 2018

E. Infraestructura de conectividad y transporte

Otro de los aspectos importantes a analizar, es la conectividad e infraestructura existente en los municipios, de acuerdo al Plan de desarrollo municipal de Santa Rosa 2020-2023 (Alcaldía municipal, Plan de desarrollo municipal, 2020-2023), el municipio cuenta con dos vías carretables de segundo orden perteneciente a la regional ocho en el Cauca. Una de ellas, va desde la capital hasta la cabecera municipal, siendo la ruta que integra el Macizo Colombiano, es decir, va sobre la vía Panamericana desde Popayán hasta la cabecera municipal de Rosas (C) – 37 Km. pavimentados – y de aquí atraviesa cuatro (4) municipios del Macizo Colombiano (La Sierra, La Vega, Almaguer y San Sebastián, en este último la ruta se subdivide en el corregimiento de Santiago) hasta llegar a Santa Rosa (cabecera), son 210 kilómetros, en una carretera en regular estado.

La segunda ruta inicia en la capital y llega hasta la cabecera del municipio del Patía (el Bordo), vía Panamericana – 90 Km. Pavimentados – en donde se divide en el punto denominado la Depresión, de allí con dirección oriente por vía pavimentada hasta el municipio de Bolívar y posteriormente por vía destapada los corregimientos del Rosal y Santiago (municipio de San Sebastián), en este último se subdivide la vía hasta llegar a la cabecera municipal de Santa Rosa, son 227 kilómetros sobre carretera en regular estado.

La comunicación con la capital del departamento del Cauca (Popayán), se hace por medio de transporte público intermunicipal, con un tiempo aproximado de 10 horas 30 minutos, es importante mencionar que existen dos horarios de servicio público en horas de la mañana de 4:00 am y 5:00 am.

	SISTEMA INTEGRADO DE GESTIÓN		Código: EC-202201-INF	
	PROCESO	GESTIÓN CONTRACTUAL Y SEGUIMIENTO DE PROYECTOS DE INFRAESTRUCTURA DE TRANSPORTE	Versión: 002	
	INFORME	PAGA SECTOR PITALITO PR128+772 - SAN JUAN DE VILLALOBOS PR60+680, UF5	Fecha: 24/06/2022	

Con relación a la conectividad interna del municipio de Santa Rosa, se hace por caminos de herradura en malas condiciones, y con puentes colgantes en mal estado. La cabecera municipal solo esta pavimentada el 40% de sus calles. Las rutas internas son las siguientes: Desde la cabecera municipal para llegar al corregimiento de Descanse (zona Centro) se emplea un camino de herradura que pasa por las veredas la Marquesa, La Cristalina, La Primavera, Santa Clara, y Descanse (cabecera de corregimiento), son aproximadamente 50 kilómetros, que son recorridos normalmente por los pobladores a caballo o caminando, lo agreste del terreno convierte esta distancia en un día y medio de camino. Esta ruta (camino) continua desde Descanse pasa por las veredas Cascajo y Yuguillo (esta última perteneciente al depto. del Putumayo) y llega a la vía Mocoa (Putumayo) – Pitalito (Huila), sobre el kilómetro 18 en el cruce denominado Condagua.

La comunicación de los corregimientos de San Juan de Villalobos y Santa Martha, también se hace mediante caminó de herradura a partir del Km 46 de la vía Mocoa a Pitalito, en la vereda Betania Puente Río Villalobos, con una extensión aproximada de 30 km para llegar a Santa Clara, que permite continuar para llegar a la cabecera en un trayecto total de 70 km, recorrido que demanda de dos días de camino a pie.

Por su parte, el proyecto de continuación de la pavimentación del anillo vial del Macizo Colombiano es de vital importancia para el desarrollo del municipio de Santa Rosa, es preciso aclara, que el municipio cuenta con todos los estudios y diseños por parte de Invías, lo cual beneficia a varios municipios y este proyecto comunica a nueve municipios del Sur del Cauca, favoreciendo la productividad y el empoderamiento económico de las comunidades macizeñas en todos los sectores.



También existe la vía que conecta Santa Rosa- San Agustín, la cual tiene una distancia de 39 kilómetros y el medio de transporte es terrestre vehicular. Esta vía, aunque actualmente es de bajo uso, históricamente ha servido como corredor comercial, convirtiéndola en una opción a futuro de corredor turístico y vías alternas e integración con la parte oriental, principalmente Villalobos logrando atender la ciudadanía de ese sector.

En la Tabla 3.30, se aprecia los tiempos de traslados entre municipios cercanos siendo estos los de mayor relación con el municipio de Santa Rosa, utilizando las vías terrestres y los diferentes medios de transporte.

Tabla 3.30 Distancia en kilómetros desde el municipio de Santa Rosa hacia los municipios vecinos

Municipio	Municipio vecino	Distancia en Kilómetros
Santa Rosa	San Sebastián	60
	Bolívar	125
	Pitalito	420
	Mocoa	550

Fuente: Eco-sistemas, 2022, con información del Plan de desarrollo municipal 2020-2023

	SISTEMA INTEGRADO DE GESTIÓN		Código: EC-202201-INF	
	PROCESO	GESTIÓN CONTRACTUAL Y SEGUIMIENTO DE PROYECTOS DE INFRAESTRUCTURA DE TRANSPORTE	Versión: 002	
	INFORME	PAGA SECTOR PITALITO PR128+772 - SAN JUAN DE VILLALOBOS PR60+680, UF5	Fecha: 24/06/2022	

El municipio de Pitalito, conforme al Plan de desarrollo municipal 2020 – 2023 (Alcaldía municipal, Plan de desarrollo municipal, 2020-2023), indica que es necesario el mejoramiento definitivo de la malla vial del municipio, tanto urbana, centros poblados y rural, vías terciarias, que permita generar espacios adecuados para la movilidad.

Actualmente, cuenta con una red de transporte público intermunicipal, que cubre rutas en toda la ciudad, además con servicio de taxis. Cuenta con un terminal de transporte que funciona las 24 horas al día cubriendo rutas a Neiva, Popayán, Florencia, Cali, Bogotá, Pereira, Armenia, Medellín, Manizales, Mocoa, Puerto Asís y otros municipios en el Caquetá, Putumayo y Huila.

Cuenta con el Aeropuerto Contador de Pitalito a 6 Km de la ciudad por la vía a San Agustín; a Pitalito viajan dos aerolíneas, TAC con vuelos charters desde Cali y Satena con rutas entre Bogotá - Pitalito desde y hacia el Aeropuerto El Dorado y Cali - Pitalito desde y hacia el Aeropuerto Bonilla Aragón.

Por su parte, la vía hacia el sur del país es significativa por la comunicación con el departamento del Putumayo, ya que por esta se conecta con la República del Ecuador y se transporte las grandes reservas de petróleo que se produce en el departamento del putumayo y aporta a la economía nacional. En la Tabla 3.31 se presenta las distancias en km desde Pitalito hacia los municipios cercanos.

Tabla 3.31 Distancia en kilómetros desde el municipio de Pitalito hacia el Sur

Municipio	Municipio vecino	Distancia en Kilómetros
Pitalito	Mocoa	133
	Puerto Asís	219
	Puente internacional San Miguel	306
	Santa Rosa	420



Fuente: Eco-sistemas, 2022, con información de la página oficial del municipio de Pitalito

3.1.3.2 Unidades territoriales

3.1.3.2.1 Servicios públicos

A. Acueducto



Teniendo en cuenta los servicios públicos en las unidades territoriales del municipio de Santa Rosa y Pitalito, en la Tabla 3.32 se presenta en detalle la infraestructura y cobertura, además de las fuentes de abastecimiento para quienes no cuentan con dicho servicio (ver la Tabla 3.33). Es preciso anotar, que se destaca la red de distribución comunitaria, definida según el DANE como un sistema propio de distribución de agua donde las familias construyen de manera artesanal o técnica, un sistema de distribución de agua desde su bocatoma hasta cada vivienda; este sistema es de propiedad comunitaria, sin apoyo institucional y de administración y manejo propio.

	SISTEMA INTEGRADO DE GESTIÓN		Código: EC-202201-INF	
	PROCESO	GESTIÓN CONTRACTUAL Y SEGUIMIENTO DE PROYECTOS DE INFRAESTRUCTURA DE TRANSPORTE	Versión: 002	
	INFORME	PAGA SECTOR PITALITO PR128+772 - SAN JUAN DE VILLALOBOS PR60+680, UF5	Fecha: 24/06/2022	



En términos generales, en las unidades territoriales existe acueducto veredal, abasteciendo a gran parte de la población, además de quienes no cuentan con el servicio se abastecen de nacimientos, quebradas o arroyos.

Tabla 3.32 Aprovechamiento de agua en los hogares de las unidades territoriales



Municipio	Unidades Territoriales	Descripción del servicio
Santa Rosa	Centro nucleado San Juan de Villalobos	El centro nucleado no cuenta con el servicio de acueducto, la fuente hídrica de abastecimiento es el arroyo La Mariposa. Esta fuente abastecen las 213 familias que habitan en la vereda, y es captada mediante tubería que son instaladas en cada una de las viviendas.
	Vereda La Esmeralda	La vereda cuenta con el servicio de acueducto veredal, que es administrado por la Junta de Acueducto, abasteciendo a las familias de 24 viviendas. La calidad del servicio es considerado bueno. El acueducto cuenta con la siguiente infraestructura: 4 tanques de almacenamiento, desarenador, rejillas. El acueducto existe desde el año 1985.
	Vereda La Petrolera	La vereda cuenta con el servicio de acueducto veredal, que es administrado por la Junta de Acueducto, abasteciendo a las familias de 22 viviendas. La calidad del servicio es considerado bueno. El acueducto cuenta con la siguiente infraestructura: Pequeña bocatoma en material, cemento, ladrillo y varilla tamaño aproximado de unos dos metros cuadrados. Se proyecta el mejoramiento de esta con el apoyo de la alcaldía. El acueducto existe hace 25 años.
	Vereda La Quebradona	La vereda cuenta con el servicio de acueducto veredal, que es administrado por la Junta de Acueducto, abasteciendo a las familias de 15 viviendas. La calidad del servicio es considerado regular. El acueducto cuenta con la siguiente infraestructura: un tanque desarenador y un tanque grande de almacenamiento que surte dos sitios, la parte alta y baja de la vereda. El acueducto existe desde el año 1987.
	Vereda Palmeras	La vereda no cuenta con el servicio de acueducto, la fuente hídrica de abastecimiento es la quebrada La Medalla. Esta fuente abastece las 3 familias que habitan en la vereda, y es captada mediante mangueras o tubería que son instaladas en cada una de las viviendas.
	Vereda San Eduardo	La vereda no cuenta con el servicio de acueducto, la fuente hídrica de abastecimiento son quebradas cercanas. Estas fuentes abastecen las 47 familias que habitan en la vereda, y es captada mediante mangueras o tubería que son instaladas en cada una de las viviendas.
	Vereda Santa María	La vereda no cuenta con el servicio de acueducto, la fuente hídrica de abastecimiento es la quebrada La Mesa. Esta fuente abastecen las 52 familias que habitan en la vereda, y es captada mediante mangueras o tubería que son instaladas en cada una de las viviendas.
	Vereda Santo Domingo	La vereda no cuenta con el servicio de acueducto, las fuentes hídricas de abastecimiento son: La cascajosa, La quebrada de Los Tres Chorros y otras fuentes hídricas del sector. Estas fuentes abastecen las 14 familias que habitan en la vereda, y es captada mediante mangueras que son instaladas en cada una de las viviendas.

 Agencia Nacional de Infraestructura	SISTEMA INTEGRADO DE GESTIÓN		Código: EC-202201-INF	 Concesionaria Ruta al Sur
	PROCESO	GESTIÓN CONTRACTUAL Y SEGUIMIENTO DE PROYECTOS DE INFRAESTRUCTURA DE TRANSPORTE	Versión: 002	
	INFORME	PAGA SECTOR PITALITO PR128+772 - SAN JUAN DE VILLALOBOS PR60+680, UF5	Fecha: 24/06/2022	

Municipio	Unidades Territoriales	Descripción del servicio
Pitalito	Casco Urbano de Pitalito (Barrio Antonio Nariño)	Sin información
	Vereda Alto de la Cruz	La vereda cuenta con el servicio de acueducto veredal, que es administrado por la Junta de Acueducto, abasteciendo a las familias de 65 viviendas. La calidad del servicio es considerado bueno. El acueducto cuenta con la siguiente infraestructura: bocatoma donde se recoge el agua, luego pasa por un tanque de almacenamiento hasta otro tanque que es donde distribuye el agua a las viviendas. El acueducto existe hace 25 años.
	Vereda Cabuyal	La vereda cuenta con el servicio de acueducto veredal, que es administrado por la Junta de Acueducto, abasteciendo a las familias de 160 viviendas. La calidad del servicio es considerado malo. El acueducto cuenta con la siguiente infraestructura: bocatoma, 2 tanques de almacenamiento en malas condiciones, red de conducción hacia la bocatoma y las viviendas. El acueducto existe hace 21 años.
	Vereda Camberos	La vereda cuenta con el servicio de acueducto veredal, que es administrado por la Junta de Acueducto, abasteciendo al 100% de las familias. La calidad del servicio es considerado regular. El acueducto cuenta con la siguiente infraestructura: desarenador, mangueras en mal estado, ubicado en zona de alto riesgo, cuenta con 800 metros de tubería en PVC. El acueducto existe desde el año 2000.
	Vereda Campo Bello	La vereda cuenta con el servicio de acueducto veredal, que es administrado por la Junta de Acueducto, abasteciendo al 80% de las familias. La calidad del servicio es considerado regular. El acueducto cuenta con la siguiente infraestructura: tiene tanque de almacenamiento, desarenador, tubería PVC y las conexiones para llegar a las casas. El acueducto existe hace 10 años.
	Vereda Contador	La vereda cuenta con el servicio de acueducto, que es administrado por el Acueducto regional San Francisco, abasteciendo al 100% de las familias. La calidad del servicio es considerado excelente. El acueducto cuenta con las características necesarios para su funcionamiento, en cumplimiento con la normatividad. El acueducto existe hace 60 años.
	Vereda El Cedro	La vereda no cuenta con el servicio de acueducto, la fuente hídrica de abastecimiento son nacimientos de agua. Estos nacimientos abastecen a 80 familias que habitan en la vereda, y es captada mediante mangueras o tubería que son instaladas en cada una de las viviendas.
	Vereda El Diamante	La vereda no cuenta con el servicio de acueducto, la fuente hídrica de abastecimiento es la quebrada Cascajosa. Estos nacimientos abastecen a 160 familias que habitan en la vereda, y es captada mediante mangueras o tubería que son instaladas en cada una de las viviendas.
	Vereda El Mesón	La vereda cuenta con el servicio de acueducto, que es administrado por el Acueducto La Chorrera, abasteciendo a 20 familias. La calidad del servicio es considerado buena. El acueducto cuenta con la siguiente infraestructura: bocatoma y tuberías. El acueducto existe hace 10 años.
	Vereda La Cristalina	La vereda cuenta con el servicio de acueducto, que es administrado por la

 Agencia Nacional de Infraestructura	SISTEMA INTEGRADO DE GESTIÓN		Código: EC-202201-INF	 Concesionaria Ruta al Sur
	PROCESO	GESTIÓN CONTRACTUAL Y SEGUIMIENTO DE PROYECTOS DE INFRAESTRUCTURA DE TRANSPORTE	Versión: 002	
	INFORME	PAGA SECTOR PITALITO PR128+772 - SAN JUAN DE VILLALOBOS PR60+680, UF5	Fecha: 24/06/2022	

Municipio	Unidades Territoriales	Descripción del servicio
		JAC, abasteciendo al 30% de las viviendas. La calidad del servicio es considerado regular. El acueducto cuenta con la siguiente infraestructura: Bocatoma pequeño y tanque, no hay tratamiento del agua. El acueducto existe hace 15 años.
	Vereda Maco	La vereda cuenta con el servicio de acueducto, que es administrado por empresas públicas de Pitalito, abasteciendo al 100% de las viviendas. La calidad del servicio es considerado regular. El acueducto cuenta con la siguiente infraestructura: planta de tratamiento, se desconoce el resto de la infraestructura. El acueducto existe desde el año 2002.
	Vereda Montecristo	La vereda no cuenta con el servicio de acueducto, la fuente hídrica de abastecimiento es la quebrada de la vereda. Esta quebrada abastece a 250 familias que habitan en la vereda, y es captada mediante mangueras o tubería que son instaladas en cada una de las viviendas.
	Vereda Puerto Lleras	La vereda no cuenta con el servicio de acueducto, la fuente hídrica de abastecimiento son los diferentes nacedores. Estos nacedores abastece a 42 familias que habitan en la vereda, y es captada mediante mangueras o tubería que son instaladas en cada una de las viviendas.
	Vereda Rincón del Contador	La vereda cuenta con el servicio de acueducto, que es administrado por Acueducto San Francisco, abasteciendo al 100% de las familias. La calidad del servicio es considerado bueno. El acueducto cuenta con toda la infraestructura reglamentaria. El acueducto existe desde el año 2012.
	Vereda San Francisco	La vereda cuenta con el servicio de acueducto, que es administrado por el Acueducto Regional de cinco veredas, abasteciendo al 100% de las familias. La calidad del servicio es considerado excelente. El acueducto cuenta con la siguiente infraestructura: dos plantas de tratamiento de agua potable junto con dos tanques de almacenamiento. El acueducto existe hace 72 años.
	Vereda Santa Inés	La vereda cuenta con el servicio de acueducto, que es administrado por el Acueducto Regional San Francisco, abasteciendo a 190 viviendas. La calidad del servicio es considerado bueno. El acueducto cuenta con la siguiente infraestructura: planta con tanques de almacenamiento, cumple con la normatividad. El acueducto existe hace 33 años.
	Vereda Santafé	La vereda cuenta con el servicio de acueducto, que es administrado por el Acueducto Regional Kebonsa, abasteciendo a 180 viviendas. La calidad del servicio es considerado bueno. El acueducto cuenta con la siguiente infraestructura: sistema de bocatoma, desarenador, tanque de almacenamiento y red de conducción. El acueducto existe desde el año 2007.
	Vereda Solarte	La vereda cuenta con el servicio de acueducto, que es administrado por la Empresas Públicas de Pitalito, abasteciendo a 600 viviendas. La calidad del servicio es considerado excelente. El acueducto cuenta con las características necesarias para su funcionamiento, en cumplimiento con la normatividad. El acueducto existe desde el año 1967.
	Vereda Villa Fátima	La vereda cuenta con el servicio de acueducto, que es administrado por la

 Agencia Nacional de Infraestructura	SISTEMA INTEGRADO DE GESTIÓN		Código: EC-202201-INF	 Concesionaria Ruta al Sur
	PROCESO	GESTIÓN CONTRACTUAL Y SEGUIMIENTO DE PROYECTOS DE INFRAESTRUCTURA DE TRANSPORTE	Versión: 002	
	INFORME	PAGA SECTOR PITALITO PR128+772 - SAN JUAN DE VILLALOBOS PR60+680, UF5	Fecha: 24/06/2022	



Municipio	Unidades Territoriales	Descripción del servicio
		Junta de Acueducto veredal, abasteciendo a 60 viviendas. La calidad del servicio es considerado bueno. El acueducto cuenta con la siguiente infraestructura: tanque, desarenador, reserva y cuenta con redes como tuberías y mangueras. El acueducto existe hace 9 años.

Fuente: Eco-sistemas; 2022

Como complemento a lo anterior, la población manifiesta el abastecimiento de las siguientes fuentes hídricas para el desarrollo de sus actividades cotidianas, ver la Tabla 3.33.

Tabla 3.33 Otras fuentes de abastecimiento en las unidades territoriales

Municipio	Unidades Territoriales	Nombre de la fuente hídrica y uso
Santa Rosa	Centro nucleado San Juan de Villalobos	Arroyos: Consumo humano, actividades domésticas y para los restaurantes
	Vereda La Esmeralda	Ninguna
	Vereda La Petrolera	La Cristalina: Consumo humano y actividades domésticas La Ploma: Consumo humano y actividades domésticas La Petrolera: Consumo humano, actividades domésticas y actividades mineras
	Vereda La Quebradona	Nacimientos pequeños: Consumo humano y actividades domésticas
	Vereda Palmeras	La Cristalina: Consumo humano y actividades domésticas Arroyos independientes: Consumo humano y actividades domésticas
	Vereda San Eduardo	La Perdiz: Consumo humano, actividades domésticas, actividades pecuarias La Montañita: Consumo humano, actividades domésticas, actividades pecuarias La Salida: Consumo humano y actividades domésticas
	Vereda Santa María	Ninguna
	Vereda Santo Domingo	La Cascajosa: Consumo humano y actividades domésticas Los Tres Chorros: Consumo humano, actividades domésticas y estanques
Pitalito	Casco Urbano de Pitalito (Barrio Antonio Nariño)	Sin información
	Vereda Alto de la Cruz	Arroyo de cada finca: Consumo humano, actividades domésticas y lavado y riego de café
	Vereda Cabuyal	Arroyos pequeños: Consumo humano, actividades domésticas y riego para cultivos, lagos
	Vereda Camberos	Ninguna
	Vereda Campo Bello	Acueducto antiguo: consumo humano y actividades domésticas
	Vereda Contador	Distrito de riego: actividades domésticas y actividades de cultivos
	Vereda El Cedro	Ninguna
	Vereda El Diamante	La Cascajosa: Consumo humano y actividades domésticas, actividades agrícolas
	Vereda El Mesón	Nacimientos: Consumo humano, actividades domésticas y riego de semilleros
Vereda La Cristalina	Arroyo: Consumo humano y actividades domésticas, riego	

	SISTEMA INTEGRADO DE GESTIÓN		Código: EC-202201-INF	
	PROCESO	GESTIÓN CONTRACTUAL Y SEGUIMIENTO DE PROYECTOS DE INFRAESTRUCTURA DE TRANSPORTE	Versión: 002	
	INFORME	PAGA SECTOR PITALITO PR128+772 - SAN JUAN DE VILLALOBOS PR60+680, UF5	Fecha: 24/06/2022	


Municipio	Unidades Territoriales	Nombre de la fuente hídrica y uso
	Vereda Maco	Ninguna
	Vereda Montecristo	Ninguna
	Vereda Puerto Lleras	Ninguna
	Vereda Rincón del Contador	Distrito de Riego San Francisco: actividades domésticas y riego de cultivos
	Vereda San Francisco	Nacimientos: Consumo humano, actividades domésticas y riego de cultivos y lagos
	Vereda Santa Inés	Distrito de riego: actividades domésticas y actividades de cultivos Acueducto antiguo: actividades domésticas y actividades de cultivos
	Vereda Santafé	Sistema de riego: Riego, lavados de café Pequeños nacimientos: consumo humano, actividades domésticas y riego, lavado del café
	Vereda Solarte	Ninguna
	Vereda Villa Fátima	Arroyos: Consumo humano, actividades domesticas

Fuente: Eco-sistemas; 2022

En la Fotografía 3.2 se presenta la forma de abastecimiento, teniendo en cuenta la recarga hídrica que por su localización geográfica en las montañas de la Reserva Churumbeles y en las montañas de la cordillera central, existe una gran cantidad de arroyos o pequeñas quebradas, así como los nacimientos que permite una gran cantidad de agua, sumado al factor lluvia que recarga las montañas y se visualiza escorrentía por diversas zonas.



Quebrada La Panela en Las Palmeras y Recolección de agua y desperdicio abundante

	SISTEMA INTEGRADO DE GESTIÓN		Código: EC-202201-INF	
	PROCESO	GESTIÓN CONTRACTUAL Y SEGUIMIENTO DE PROYECTOS DE INFRAESTRUCTURA DE TRANSPORTE	Versión: 002	
	INFORME	PAGA SECTOR PITALITO PR128+772 - SAN JUAN DE VILLALOBOS PR60+680, UF5	Fecha: 24/06/2022	





Canales de agua de escorrentía y drenaje agua de escorrentía

Fotografía 3.2 Abastecimiento de agua y canales de escorrentías en las unidades territoriales

Fuente: CONCESIONARIA RUTA AL SUR S.A.S., 2017

Es importante anotar que el agua que se consume es cruda y no se le aplica ningún tratamiento de potabilización, en la Fotografía 3.3, se puede observar el sistema de acueducto veredal.



	SISTEMA INTEGRADO DE GESTIÓN		Código: EC-202201-INF	
	PROCESO	GESTIÓN CONTRACTUAL Y SEGUIMIENTO DE PROYECTOS DE INFRAESTRUCTURA DE TRANSPORTE	Versión: 002	
	INFORME	PAGA SECTOR PITALITO PR128+772 - SAN JUAN DE VILLALOBOS PR60+680, UF5	Fecha: 24/06/2022	



Fotografía 3.3 Sistema de acueducto veredal en las unidades territoriales

Fuente. CONCESIONARIA RUTA AL SUR S.A.S., 2017.



B. Alcantarillado y disposición de excretas

Con relación al manejo de aguas residuales, estas comunidades no han percibido la participación institucional para el saneamiento básico según lo manifiestan los pobladores, dado que en ninguna de las unidades territoriales cuentan con este servicio, razón por la cual se eliminan las aguas de diferentes maneras.

Al no existir redes de alcantarillado en las unidades territoriales, la mayoría de las familias implementan otros métodos de eliminación de estas aguas, en la Tabla 3.34 se puede observar que la mayoría de las familias que habitan en las viviendas, lo realizan mediante pozo séptico.

Tabla 3.34 Otras formas de eliminación de aguas en las unidades territoriales

Municipio	Unidades Territoriales	Pozo séptico	Letrina bajamar	A cielo abierto
Santa Rosa	Centro nucleado San Juan de Villalobos	0	213	0
	Vereda La Esmeralda	0	0	24
	Vereda La Petrolera	30	19	5
	Vereda La Quebradona	3	23	0
	Vereda Palmeras	0	0	33
	Vereda San Eduardo	29	0	18
	Vereda Santa María	20	0	32
	Vereda Santo Domingo	1	13	0
Pitalito	Casco Urbano de Pitalito (Barrio Antonio Nariño)	Sin información	Sin información	Sin información
	Vereda Alto de la Cruz	92	0	0
	Vereda Cabuyal	135	157	158
	Vereda Camberos	55	0	55
	Vereda Campo Bello	80	0	0
	Vereda Contador	400	0	0
	Vereda El Cedro	20	60	0
	Vereda El Diamante	90	60	30

	SISTEMA INTEGRADO DE GESTIÓN		Código: EC-202201-INF	
	PROCESO	GESTIÓN CONTRACTUAL Y SEGUIMIENTO DE PROYECTOS DE INFRAESTRUCTURA DE TRANSPORTE	Versión: 002	
	INFORME	PAGA SECTOR PITALITO PR128+772 - SAN JUAN DE VILLALOBOS PR60+680, UF5	Fecha: 24/06/2022	

Municipio	Unidades Territoriales	Pozo séptico	Letrina bajamar	A cielo abierto
	Vereda El Mesón	72	10	0
	Vereda La Cristalina	76	0	0
	Vereda Maco	80	0	0
	Vereda Montecristo	150	100	0
	Vereda Puerto Lleras	42	0	0
	Vereda Rincón del Contador	150	0	0
	Vereda San Francisco	170	0	0
	Vereda Santa Inés	230	0	0
	Vereda Santafé	40	30	30
	Vereda Solarte	600	0	0
	Vereda Villa Fátima	163	10	7

Fuente: Eco-sistemas; 2022

Particularmente, San Juan de Villalobos poseen un alcantarillado de más de 30 años de construido, su diseño desde un principio quedó erróneo y las aguas residuales no poseen un flujo en declive a favor y cuando hay demasiada carga, retornan inundando sectores habitacionales. Su infraestructura, es obsoleta y en mal estado, está estructurado en dos tramos que no alcanzan a cubrir todo el casco urbano, poseen una Planta de tratamiento (PTAR ubicada en el colegio) que no es utilizada en su capacidad y se ha deteriorado, (Ruta al Sur S.A.S, 2017). En la Fotografía 3.4, se aprecia el alcantarillado de San Juan de Villalobos.



Fotografía 3.4 Alcantarillado de San Juan de Villalobos. Alcantarilla y área de la PTAR

Fuente: CONCESIONARIA RUTA AL SUR S.A.S., 2017.

C. Energía

Otro de los servicios básicos es el acceso a la energía, en las unidades territoriales es el de mayor cobertura, como se puede observar en la Tabla 3.35, la comunidad manifiesta que el servicio prestado por las diferentes empresas es de buena calidad, en el municipio de Santa Rosa la empresa que presta el servicio es CEO Compañía Energética de Occidente – Popayán y para el municipio de Pitalito es Electrohuila.





 Agencia Nacional de Infraestructura	SISTEMA INTEGRADO DE GESTIÓN		Código: EC-202201-INF	 Concesionaria Ruta al Sur
	PROCESO	GESTIÓN CONTRACTUAL Y SEGUIMIENTO DE PROYECTOS DE INFRAESTRUCTURA DE TRANSPORTE	Versión: 002	
	INFORME	PAGA SECTOR PITALITO PR128+772 - SAN JUAN DE VILLALOBOS PR60+680, UF5	Fecha: 24/06/2022	

Tabla 3.35 Cobertura del servicio de energía en las unidades territoriales

Municipio	Unidades Territoriales	Cobertura	Calidad del servicio
Santa Rosa	Centro nucleado San Juan de Villalobos	203	Buena
	Vereda La Esmeralda	24	Regular
	Vereda La Petrolera	54	Buena
	Vereda La Quebradona	26	Regular
	Vereda Palmeras	26	Regular
	Vereda San Eduardo	31	Regular
	Vereda Santa María	52	Regular
	Vereda Santo Domingo	14	Buena
Pitalito	Casco Urbano de Pitalito (Barrio Antonio Nariño)	Sin información	Sin información
	Vereda Alto de la Cruz	9	Buena
	Vereda Cabuyal	427	Buena
	Vereda Camberos	98	Regular
	Vereda Campo Bello	80	Regular
	Vereda Contador	400	Buena
	Vereda El Cedro	60	Buena
	Vereda El Diamante	160	Buena
	Vereda El Mesón	67	Buena
	Vereda La Cristalina	61	Regular
	Vereda Maco	80	Buena
	Vereda Montecristo	220	Buena
	Vereda Puerto Lleras	30	Buena
	Vereda Rincón del Contador	150	Buena
	Vereda San Francisco	170	Buena
	Vereda Santa Inés	212	Buena
	Vereda Santafé	90	Buena
	Vereda Solarte	500	Buena
Vereda Villa Fátima	164	Buena	

Fuente: Eco-sistemas; 2022

Es importante mencionar que, en el tramo de estudio, se localiza la Red de Interconexión de Energía Colombia – Ecuador, la tendida eléctrica cruza la vía en varios sectores, son torres y línea de transmisión de alta tensión, tal como se muestra en la Fotografía 3.5.

	SISTEMA INTEGRADO DE GESTIÓN		Código: EC-202201-INF	
	PROCESO	GESTIÓN CONTRACTUAL Y SEGUIMIENTO DE PROYECTOS DE INFRAESTRUCTURA DE TRANSPORTE	Versión: 002	
	INFORME	PAGA SECTOR PITALITO PR128+772 - SAN JUAN DE VILLALOBOS PR60+680, UF5	Fecha: 24/06/2022	





Fotografía 3.5 Red Interconexión Eléctrica con Ecuador
Fuente: CONCESIONARIA RUTA AL SUR S.A.S., 2017.

D. Gas

El servicio de gas natural es nulo en las unidades territoriales del municipio de Santa Rosa (ver la Tabla 3.36), mientras que, en las localidades del municipio de Pitalito, algunas viviendas cuentan con el servicio que es prestado por la empresa Surgas. La baja cobertura de este servicio, se relaciona a las características de la zona principalmente rurales dada la complejidad de intervenir las áreas, sin embargo, los pobladores utilizan pipeta de gas para cocinar, así como leña, tal como se presenta en la Tabla 3.37, haciendo complemento igualmente del uso de la energía eléctrica.

Tabla 3.36 Cobertura del servicio de gas por red en las unidades territoriales

Municipio	Unidades Territoriales	Cobertura	Calidad del servicio
Santa Rosa	Centro nucleado San Juan de Villalobos	0	No aplica
	Vereda La Esmeralda	0	No aplica
	Vereda La Petrolera	0	No aplica
	Vereda La Quebradona	0	No aplica
	Vereda Palmeras	0	No aplica
	Vereda San Eduardo	0	No aplica
	Vereda Santa María	0	No aplica
	Vereda Santo Domingo	0	No aplica
Pitalito	Casco Urbano de Pitalito (Barrio Antonio Nariño)	Sin dato	Sin dato
	Vereda Alto de la Cruz	0	No aplica
	Vereda Cabuyal	315	Bueno
	Vereda Camberos	50	Bueno
	Vereda Campo Bello	70	Bueno
	Vereda Contador	400	Bueno
	Vereda El Cedro	40	Bueno
	Vereda El Diamante	15	Bueno
	Vereda El Mesón	0	No aplica



 Agencia Nacional de Infraestructura	SISTEMA INTEGRADO DE GESTIÓN		Código: EC-202201-INF	 Concesionaria Ruta al Sur
	PROCESO	GESTIÓN CONTRACTUAL Y SEGUIMIENTO DE PROYECTOS DE INFRAESTRUCTURA DE TRANSPORTE	Versión: 002	
	INFORME	PAGA SECTOR PITALITO PR128+772 - SAN JUAN DE VILLALOBOS PR60+680, UF5	Fecha: 24/06/2022	

Municipio	Unidades Territoriales	Cobertura	Calidad del servicio
	Vereda La Cristalina	46	Bueno
	Vereda Maco	72	Bueno
	Vereda Montecristo	130	Bueno
	Vereda Puerto Lleras	0	No aplica
	Vereda Rincón del Contador	70	Bueno
	Vereda San Francisco	150	Bueno
	Vereda Santa Inés	120	Bueno
	Vereda Santafé	0	No aplica
	Vereda Solarte	500	Bueno
	Vereda Villa Fátima	40	Bueno

Fuente: Eco-sistemas; 2022

Tabla 3.37 Otros métodos utilizados para cocinar en las unidades territoriales

Municipio	Unidades Territoriales	Descripción
Santa Rosa	Centro nucleado San Juan de Villalobos	Utilizan pipeta de gas (\$70.000), además de leña. Las 213 viviendas utilizan estos métodos para cocinar.
	Vereda La Esmeralda	Utilizan pipeta de gas (\$80.000), además de leña. Las 24 viviendas utilizan estos métodos para cocinar.
	Vereda La Petrolera	Utilizan pipeta de gas (\$68.000), además de leña. Las 54 viviendas utilizan estos métodos para cocinar.
	Vereda La Quebradona	Utilizan pipeta de gas (\$82.000), además de leña. Las 47 viviendas utilizan estos métodos para cocinar.
	Vereda Palmeras	Utilizan pipeta de gas (\$66.000), además de leña. Las 33 viviendas utilizan estos métodos para cocinar.
	Vereda San Eduardo	Utilizan pipeta de gas (\$80.000), además de leña. Las 33 viviendas utilizan estos métodos para cocinar.
	Vereda Santa María	Utilizan pipeta de gas (\$76.000), además de leña. Las 52 viviendas utilizan estos métodos para cocinar.
	Vereda Santo Domingo	Utilizan pipeta de gas (\$53.000), además de leña. Las 14 viviendas utilizan estos métodos para cocinar.
Pitalito	Casco Urbano de Pitalito (Barrio Antonio Nariño)	Sin información
	Vereda Alto de la Cruz	Utilizan pipeta de gas (\$70.000), además de leña. Las 92 viviendas utilizan estos métodos para cocinar.
	Vereda Cabuyal	Cuentan con gas por red
	Vereda Camberos	Cuentan con gas por red
	Vereda Campo Bello	Cuentan con gas por red
	Vereda Contador	Cuentan con gas por red
	Vereda El Cedro	Cuentan con gas por red
	Vereda El Diamante	Cuentan con gas por red
	Vereda El Mesón	Utilizan pipeta de gas (\$82.000). Las 82 viviendas utilizan este método para cocinar.
	Vereda La Cristalina	Cuentan con gas por red
	Vereda Maco	Cuentan con gas por red
	Vereda Montecristo	Cuentan con gas por red
	Vereda Puerto Lleras	Utilizan pipeta de gas (\$72.000), además de leña. Las 42 viviendas utilizan estos métodos para cocinar.
	Vereda Rincón del	Cuentan con gas por red

	SISTEMA INTEGRADO DE GESTIÓN		Código: EC-202201-INF	
	PROCESO	GESTIÓN CONTRACTUAL Y SEGUIMIENTO DE PROYECTOS DE INFRAESTRUCTURA DE TRANSPORTE	Versión: 002	
	INFORME	PAGA SECTOR PITALITO PR128+772 - SAN JUAN DE VILLALOBOS PR60+680, UF5	Fecha: 24/06/2022	

Municipio	Unidades Territoriales	Descripción
	Contador	
	Vereda San Francisco	Cuentan con gas por red
	Vereda Santa Inés	Cuentan con gas por red
	Vereda Santafé	Utilizan pipeta de gas (\$72.000), además de leña. Las 100 viviendas utilizan estos métodos para cocinar.
	Vereda Solarte	Cuentan con gas por red
	Vereda Villa Fátima	Cuentan con gas por red



Fuente: Eco-sistemas; 2022

E. Sistema de recolección de residuos sólidos

Respecto al manejo y disposición de residuos domésticos, en las unidades territoriales del municipio de Santa Rosa es nulo, mientras que en la mayoría de las unidades territoriales de Pitalito cuentan con el servicio, con una dispersión final en el relleno sanitario ubicado en la vereda El Contador, con una frecuencia de recolección de residuos cada quince días, ver la Tabla 3.38.

Tabla 3.38 Cobertura del servicio de recolección de residuos sólidos en las unidades territoriales

Municipio	Unidades Territoriales	Descripción
Santa Rosa	Centro nucleado San Juan de Villalobos	No cuentan con el servicio
	Vereda La Esmeralda	No cuentan con el servicio
	Vereda La Petrolera	No cuentan con el servicio
	Vereda La Quebradona	No cuentan con el servicio
	Vereda Palmeras	No cuentan con el servicio
	Vereda San Eduardo	No cuentan con el servicio
	Vereda Santa María	No cuentan con el servicio
	Vereda Santo Domingo	No cuentan con el servicio
Pitalito	Casco Urbano de Pitalito (Barrio Antonio Nariño)	Sin información
	Vereda Alto de la Cruz	No cuentan con el servicio
	Vereda Cabuyal	La empresa de Aseo Pitalito presta el servicio de recolección de residuos, con acceso al 50% de las viviendas cada quince días, disponiendo los residuos hasta la vereda El Contador donde se encuentra el relleno sanitario.
	Vereda Camberos	La empresa de Aseo Pitalito presta el servicio de recolección de residuos, con acceso a 50 viviendas cada quince días, disponiendo los residuos hasta la vereda Llano Grande donde se encuentra el relleno sanitario.
	Vereda Campo Bello	La empresa de Aseo Pitalito presta el servicio de recolección de residuos, con acceso a 50 viviendas cada quince días, disponiendo los residuos hasta la vereda Llano Grande donde se encuentra el relleno sanitario.
	Vereda Contador	La empresa de Aseo Pitalito presta el servicio de recolección de residuos, con acceso al 100% viviendas cada ocho días, disponiendo los residuos hasta la vereda El Contador donde se encuentra el relleno sanitario.

	SISTEMA INTEGRADO DE GESTIÓN		Código: EC-202201-INF	
	PROCESO	GESTIÓN CONTRACTUAL Y SEGUIMIENTO DE PROYECTOS DE INFRAESTRUCTURA DE TRANSPORTE	Versión: 002	
	INFORME	PAGA SECTOR PITALITO PR128+772 - SAN JUAN DE VILLALOBOS PR60+680, UF5	Fecha: 24/06/2022	

Municipio	Unidades Territoriales	Descripción
	Vereda El Cedro	No cuentan con el servicio
	Vereda El Diamante	La empresa de Aseo Bruselas presta el servicio de recolección de residuos, con acceso a 14 viviendas los días martes, disponiendo los residuos hasta la vereda El Contador donde se encuentra el relleno sanitario.
	Vereda El Mesón	No cuentan con el servicio
	Vereda La Cristalina	No cuentan con el servicio
	Vereda Maco	La empresa de Aseo Pitalito presta el servicio de recolección de residuos, con acceso al 80% de las viviendas los días miércoles, disponiendo los residuos hasta la vereda Contador donde se encuentra el relleno sanitario.
	Vereda Montecristo	No cuentan con el servicio
	Vereda Puerto Lleras	La empresa de Aseo Pitalito presta el servicio de recolección de residuos, con acceso al 100% de las viviendas cada quince días, disponiendo los residuos hasta la vereda Contador donde se encuentra el relleno sanitario.
	Vereda Rincón del Contador	La empresa de Aseo Pitalito presta el servicio de recolección de residuos, con acceso al 50% de las viviendas cada quince días, disponiendo los residuos hasta la vereda Contador donde se encuentra el relleno sanitario.
	Vereda San Francisco	La empresa de Aseo Pitalito presta el servicio de recolección de residuos, con acceso al 70% de las viviendas cada quince días, disponiendo los residuos hasta la vereda Contador donde se encuentra el relleno sanitario.
	Vereda Santa Inés	La empresa de Aseo Pitalito presta el servicio de recolección de residuos, con acceso al 80% de las viviendas cada quince días, disponiendo los residuos hasta la vereda Contador donde se encuentra el relleno sanitario.
	Vereda Santafé	No cuentan con el servicio
	Vereda Solarte	La empresa de Aseo Pitalito presta el servicio de recolección de residuos, con acceso a 500 viviendas los días viernes, disponiendo los residuos hasta la vereda Contador donde se encuentra el relleno sanitario.
	Vereda Villa Fátima	No cuentan con el servicio

Fuente: Eco-sistemas; 2022

Por su parte, la población que no cuenta con el servicio utiliza otros métodos o formas de disponer estos residuos. En la Tabla 3.39 podemos ver que, en la mayoría de las viviendas, las familias queman los residuos o los disponen a cielo abierto, como son los sobrantes de cartón, papeles y similares. Es preciso mencionar, que estas formas de eliminación contaminan el medio ambiente y genera afectación a la salud de la población

Para aquellas familias que lo hacen de otra forma, son residuos orgánicos habitualmente convertidos en abono o simplemente se disponen para consumo de los animales domésticos como aves de corral y porcinos. Los envases de vidrio se acumulan y de vez en cuando pasa un carro de la ciudad a recogerlos dejándoles algún dinero y los sobrantes de latas, chatarra se almacena hasta que venga el camión de Pitalito o de Mocoa a comprarla.



 Agencia Nacional de Infraestructura	SISTEMA INTEGRADO DE GESTIÓN		Código: EC-202201-INF	 Concesionaria Ruta al Sur
	PROCESO	GESTIÓN CONTRACTUAL Y SEGUIMIENTO DE PROYECTOS DE INFRAESTRUCTURA DE TRANSPORTE	Versión: 002	
	INFORME	PAGA SECTOR PITALITO PR128+772 - SAN JUAN DE VILLALOBOS PR60+680, UF5	Fecha: 24/06/2022	



Tabla 3.39 Otras formas de eliminación de residuos sólidos en las unidades territoriales

Municipio	Unidades Territoriales	Entierran	Queman	A cielo abierto	Fuentes de agua	Otra forma
Santa Rosa	Centro nucleado San Juan de Villalobos	20	30	163	0	0
	Vereda La Esmeralda	0	24	0	0	24 - Separación orgánico
	Vereda La Petrolera	0	54	54	0	0
	Vereda La Quebradona	6	20	0	0	0
	Vereda Palmeras	17	16	0	0	17- Separación de orgánicos
	Vereda San Eduardo	3	30	9	0	5 - Orgánicos y venta de latas
	Vereda Santa María	0	52	0	0	8 - Clasifican residuos
	Vereda Santo Domingo	0	14	0	0	14 - Abono orgánico
Pitalito	Casco Urbano de Pitalito (Barrio Antonio Nariño)	Sin información	Sin información	Sin información	Sin información	Sin información
	Vereda Alto de la Cruz	88	4	0	0	0
	Vereda Cabuyal	0	0	0	0	50% - Carro de aseo
	Vereda Camberos	0	0	0	0	60 - Reciclaje
	Vereda Campo Bello	0	0	0	0	50 - Carro de aseo
	Vereda Contador	0	0	0	0	400 - Carro de aseo
	Vereda El Cedro	0	75	0	0	5 - Reciclaje
	Vereda El Diamante	156	0	0	10	0
	Vereda El Mesón	0	82	0	0	0
	Vereda La Cristalina	0	0	76	0	10 - Reciclaje
	Vereda Maco	0	0	0	0	100% - carro de aseo
	Vereda Montecristo	0	200	30	20	0
	Vereda Puerto Lleras	0	0	0	0	100% - Carro de aseo
	Vereda Rincón del Contador	0	0	0	0	100% - carro de aseo
	Vereda San Francisco	0	0	0	0	70% - Carro de aseo
	Vereda Santa Inés	0	0	0	0	80% - Carro de aseo
	Vereda Santafé	0	90	100	0	0
	Vereda Solarte	0	0	0	0	500 - carro de aseo
Vereda Villa Fátima	0	0	180	0	180 - Abono orgánico - reciclaje	

Fuente: Eco-sistemas; 2022

F. Telecomunicaciones



El servicio de telefonía fija en las unidades territoriales de ambos municipios es nulo, sin embargo, la población usa dispositivos móviles para la comunicación que en la mayoría de las viviendas se cuenta con al menos uno. Los operadores que tiene mayor presencia y mejor cobertura son Claro, Movistar y Tigo, es preciso aclarar que no todos los operadores cuentan

 Agencia Nacional de Infraestructura	SISTEMA INTEGRADO DE GESTIÓN		Código: EC-202201-INF	 Concesionaria Ruta al Sur
	PROCESO	GESTIÓN CONTRACTUAL Y SEGUIMIENTO DE PROYECTOS DE INFRAESTRUCTURA DE TRANSPORTE	Versión: 002	
	INFORME	PAGA SECTOR PITALITO PR128+772 - SAN JUAN DE VILLALOBOS PR60+680, UF5	Fecha: 24/06/2022	

con la misma calidad, razón por la cual, en cada localidad la población elige según el mejor servicio prestado en temas de cobertura y calidad, ver la Tabla 3.40.

Tabla 3.40 Servicio de telefonía móvil en las unidades territoriales

Municipio	Unidades Territoriales	Operadores	Calidad	Cobertura
Santa Rosa	Centro nucleado San Juan de Villalobos	Claro	Malo	La mayor parte de la población
	Vereda La Esmeralda	Claro	Malo	La mayor parte de la población
	Vereda La Petrolera	Claro - Movistar - Tigo	Bueno - Regular - Malo	La mayor parte de la población
	Vereda La Quebradona	Claro - Movistar	Malo - Malo	La mayor parte de la población
	Vereda Palmeras	Claro	Malo	La mayor parte de la población
	Vereda San Eduardo	Claro	Malo	La mayor parte de la población
	Vereda Santa María	Claro - Movistar	Malo - Malo	La mayor parte de la población
	Vereda Santo Domingo	Claro - Movistar	Bueno - Bueno	La mayor parte de la población
Pitalito	Casco Urbano de Pitalito (Barrio Antonio Nariño)	Sin información	Sin información	Sin información
	Vereda Alto de la Cruz	Claro - Movistar	Regular - Regular	La mayor parte de la población
	Vereda Cabuyal	Claro - Movistar	Regular - Regular	La mayor parte de la población
	Vereda Camberos	Claro - Movistar - Tigo	Regular - Regular - Regular	La mayor parte de la población
	Vereda Campo Bello	Claro	Regular	50% de la población
	Vereda Contador	Claro - Movistar	Bueno - Bueno	La mayor parte de la población
	Vereda El Cedro	Claro - Movistar	Regular - Regular	La mayor parte de la población
	Vereda El Diamante	Claro	Regular	90% de la población
	Vereda El Mesón	Claro	Regular	La mayor parte de la población
	Vereda La Cristalina	Claro	Regular	80% de la población
	Vereda Maco	Claro - Movistar	Mala - Mala	La mayor parte de la población
	Vereda Montecristo	Claro	Mala	80% de la población
	Vereda Puerto Lleras	Claro	Mala	La mayor parte de la población
	Vereda Rincón del Contador	Claro - Movistar	Regular - Regular	60% de la población
	Vereda San Francisco	Claro - Movistar	Mala - Mala	La mayor parte de la población

 Agencia Nacional de Infraestructura	SISTEMA INTEGRADO DE GESTIÓN		Código: EC-202201-INF	 Concesionaria Ruta al Sur
	PROCESO	GESTIÓN CONTRACTUAL Y SEGUIMIENTO DE PROYECTOS DE INFRAESTRUCTURA DE TRANSPORTE	Versión: 002	
	INFORME	PAGA SECTOR PITALITO PR128+772 - SAN JUAN DE VILLALOBOS PR60+680, UF5	Fecha: 24/06/2022	



Municipio	Unidades Territoriales	Operadores	Calidad	Cobertura
				población
	Vereda Santa Inés	Claro - Movistar	Regular - Regular	La mayor parte de la población
	Vereda Santafé	Claro - Movistar	Regular - Regular	90% de la población
	Vereda Solarte	Claro - Movistar	Regular - Regular	La mayor parte de la población
	Vereda Villa Fátima	Claro - Movistar	Mala - Mala	La mayor parte de la población

Fuente: Eco-sistemas; 2022

Respeto al servicio de internet, es muy bajo la cobertura, evidenciándose principalmente acceso en las unidades territoriales del municipio de Pitalito (ver la Tabla 3.41), igualmente, la población cuenta con el servicio de internet principalmente mediante los planes o paquetes que los operadores de telefonía móvil ofrecen, en este sentido, el precio varía según su preferencia.

Tabla 3.41 Acceso de internet en las unidades territoriales

Municipio	Unidades Territoriales	Viviendas con el servicio	Entidad	Calidad
Santa Rosa	Centro nucleado San Juan de Villalobos	20	Dinetsa	Regular
	Vereda La Esmeralda	0	Ninguna	No aplica
	Vereda La Petrolera	0	Ninguna	No aplica
	Vereda La Quebradona	0	Ninguna	No aplica
	Vereda Palmeras	0	Ninguna	No aplica
	Vereda San Eduardo	0	Ninguna	No aplica
	Vereda Santa María	0	Ninguna	No aplica
	Vereda Santo Domingo	0	Ninguna	No aplica
Pitalito	Casco Urbano de Pitalito (Barrio Antonio Nariño)	Sin información	Sin información	Sin información
	Vereda Alto de la Cruz	20	Sin dato	Bueno
	Vereda Cabuyal	135	Airlink, Sinergy	Regular
	Vereda Camberos	20	Sin dato	Regular
	Vereda Campo Bello	20	Airlink	Buena
	Vereda Contador	250	Fututell	Regular
	Vereda El Cedro	20	Airlink	Regular
	Vereda El Diamante	54	Airlink	Bueno
	Vereda El Mesón	0	Ninguna	No aplica
	Vereda La Cristalina	7	Sinergy, Airlink	Mala
	Vereda Maco	40	Sinergy, Conecti	Bueno
	Vereda Montecristo	40	Sinergy, Airlink	Bueno
	Vereda Puerto Lleras	0	Ninguna	No aplica
	Vereda Rincón del Contador	30	Claro, SAT, Movistar	Regular
	Vereda San Francisco	70	Fututell, Sinergy, Airlink	Bueno

 Agencia Nacional de Infraestructura	SISTEMA INTEGRADO DE GESTIÓN		Código: EC-202201-INF	 Concesionaria Ruta al Sur
	PROCESO	GESTIÓN CONTRACTUAL Y SEGUIMIENTO DE PROYECTOS DE INFRAESTRUCTURA DE TRANSPORTE	Versión: 002	
	INFORME	PAGA SECTOR PITALITO PR128+772 - SAN JUAN DE VILLALOBOS PR60+680, UF5	Fecha: 24/06/2022	



Municipio	Unidades Territoriales	Viviendas con el servicio	Entidad	Calidad
	Vereda Santa Inés	40	Fututell, Sinergy, Airlink	Bueno
	Vereda Santafé	20	Sinergy, Airlink	Regular
	Vereda Solarte	500	Movistar, Claro, Sinergy	Buena
	Vereda Villa Fátima	15	Sin dato	Malo

Fuente: Eco-sistemas; 2022

Con relación a otros medios de comunicación, en la Tabla 3.42 se observa las emisoras de radio, canales de TV de mayor sintonía, además de otros medios de comunicación que permite a los habitantes de cada localidad informarse acerca de las actividades o temas de interés propios de su vereda.

Tabla 3.42 Medios de comunicación utilizados en las unidades territoriales



Municipio	Unidades Territoriales	Medios de mayor sintonía	Otros medios de comunicación
Santa Rosa	Centro nucleado San Juan de Villalobos	Radio: La Reina del Putumayo, La feria, Radio Policía Nacional TV: Caracol, RCN	Llamadas, redes sociales, voz a voz, WhatsApp
	Vereda La Esmeralda	Radio: La Poderosa del Huila TV: Caracol, RCN	Llamadas, voz a voz, WhatsApp
	Vereda La Petrolera	Radio: La Poderosa del Huila, La Reina del Putumayo, Radio Guaira TV: Caracol, RCN	Llamadas, redes sociales, WhatsApp
	Vereda La Quebradona	Radio: La Poderosa del Huila, Maguare Estéreo TV: Caracol, RCN	Llamadas, voz a voz
	Vereda Palmeras	Radio: Latina Estéreo, La Poderosa del Huila, La Fiera, La Reina del Putumayo, Colombia Estéreo TV: Caracol, RCN	Llamadas, voz a voz
	Vereda San Eduardo	TV: Caracol, RCN, Canal 1	Llamadas, carteleras, voz a voz
	Vereda Santa María	Radio: La Poderosa del Huila, La Fiera TV: Caracol, RCN	Voz a voz, WhatsApp
	Vereda Santo Domingo	Radio: La Poderosa - La Fiera de Pitalito TV: Caracol, RCN	Llamadas
Pitalito	Casco Urbano de Pitalito (Barrio Antonio Nariño)	Sin información	Sin información
	Vereda Alto de la Cruz	Radio: La Poderosa del Huila, La Fiera, La Preferida, Emisora Bruselas TV: Caracol, RCN, Canal 1	Llamadas, redes sociales, carteleras, WhatsApp
	Vereda Cabuyal	Radio: La Poderosa del Huila TV: Caracol, RCN	Llamadas, redes sociales, carteleras, perifoneo, WhatsApp
	Vereda Camberos	Radio: La Poderosa del Huila TV: Caracol, RCN,	Llamadas, redes sociales, WhatsApp

 Agencia Nacional de Infraestructura	SISTEMA INTEGRADO DE GESTIÓN		Código: EC-202201-INF	 Concesionaria Ruta al Sur
	PROCESO	GESTIÓN CONTRACTUAL Y SEGUIMIENTO DE PROYECTOS DE INFRAESTRUCTURA DE TRANSPORTE	Versión: 002	
	INFORME	PAGA SECTOR PITALITO PR128+772 - SAN JUAN DE VILLALOBOS PR60+680, UF5	Fecha: 24/06/2022	

Municipio	Unidades Territoriales	Medios de mayor sintonía	Otros medios de comunicación
	Vereda Campo Bello	Radio: La Poderosa del Huila TV: Caracol, RCN,	Llamadas, redes sociales, emisora comunitaria, voz a voz, WhatsApp
	Vereda Contador	Radio: La Poderosa del Huila TV: Caracol	Llamadas, redes sociales, WhatsApp
	Vereda El Cedro	Radio: La Poderosa del Huila, La Fiera TV: Caracol, RCN	Llamadas, redes sociales, voz a voz, WhatsApp
	Vereda El Diamante	Radio: La Poderosa del Huila, Tropicalísima TV: Caracol, RCN	Llamadas, redes sociales, carteleras, voz a voz, WhatsApp
	Vereda El Mesón	Radio: La Poderosa del Huila, Emisora de Bruselas TV: Caracol, RCN	Llamadas, WhatsApp
	Vereda La Cristalina	Radio: La Poderosa del Huila, La Fiera TV: Caracol, RCN, TDT	Llamadas, redes sociales, voz a voz, WhatsApp
	Vereda Maco	Radio: La Poderosa del Huila, Que Buena TV: Caracol, RCN, TDT	Llamadas, redes sociales, WhatsApp
	Vereda Montecristo	Radio: La Poderosa del Huila TV: Caracol, RCN	Llamadas, redes sociales, cartelera, voz a voz, WhatsApp
	Vereda Puerto Lleras	Radio: La Poderosa del Huila, La Tropicana TV: Caracol, RCN	Llamadas, redes sociales, voz a voz, WhatsApp
	Vereda Rincón del Contador	Radio: La Poderosa del Huila, La Fiera, La Preferida TV: Caracol, RCN	Llamadas, redes sociales, carteleras, voz a voz, WhatsApp
	Vereda San Francisco	Radio: La Poderosa del Huila, La Preferida TV: Caracol, RCN	Llamadas, redes sociales, voz a voz, WhatsApp
	Vereda Santa Inés	Radio: La Poderosa del Huila, La Fiera TV: Caracol, RCN	Llamadas, redes sociales, cartelera, perifoneo, WhatsApp
	Vereda Santafé	Radio: La Poderosa del Huila, La Tropicana TV: Caracol, RCN	Llamadas, redes sociales, cartelera, perifoneo, voz a voz, WhatsApp
	Vereda Solarte	Radio: La Poderosa del Huila, La Fiera TV: CMI	Llamadas, redes sociales, voz a voz, WhatsApp
	Vereda Villa Fátima	Radio: La Poderosa del Huila TV: Caracol, RCN, Canal 1	Llamadas, redes sociales, cartelera, perifoneo, voz a voz, WhatsApp

Fuente: Eco-sistemas; 2022

3.1.3.2.2 Servicios sociales

 Agencia Nacional de Infraestructura	SISTEMA INTEGRADO DE GESTIÓN		Código: EC-202201-INF	 Concesionaria Ruta al Sur
	PROCESO	GESTIÓN CONTRACTUAL Y SEGUIMIENTO DE PROYECTOS DE INFRAESTRUCTURA DE TRANSPORTE	Versión: 002	
	INFORME	PAGA SECTOR PITALITO PR128+772 - SAN JUAN DE VILLALOBOS PR60+680, UF5	Fecha: 24/06/2022	

A. Educación

Teniendo en cuenta la clasificación de la población en edad escolar del DANE, en la Tabla 3.43 se presenta la población total por sexo conforme al rango de edad de 6 a 17 años, información suministrada por la comunidad para el año 2022 mediante las fichas de caracterización.

Tabla 3.43 Población promedio en edad escolar de las unidades territoriales

Municipio	Unidades Territoriales	Total hombres	Total mujeres
Santa Rosa	Centro nucleado San Juan de Villalobos	164	170
	Vereda La Esmeralda	6	1
	Vereda La Petrolera	9	8
	Vereda La Quebradona	3	1
	Vereda Palmeras	7	11
	Vereda San Eduardo	17	22
	Vereda Santa María	12	7
	Vereda Santo Domingo	0	5
Pitalito	Casco Urbano de Pitalito (Barrio Antonio Nariño)	Sin información	Sin información
	Vereda Alto de la Cruz	20	18
	Vereda Cabuyal	220	240
	Vereda Camberos	15	60
	Vereda Campo Bello	30	40
	Vereda Contador	200	500
	Vereda El Cedro	18	15
	Vereda El Diamante	60	60
	Vereda El Mesón	52	66
	Vereda La Cristalina	30	30
	Vereda Maco	10	15
	Vereda Montecristo	35	50
	Vereda Puerto Lleras	10	10
	Vereda Rincón del Contador	12	18
	Vereda San Francisco	130	100
	Vereda Santa Inés	37	37
	Vereda Santafé	70	70
	Vereda Solarte	200	300
Vereda Villa Fátima	20	32	

Fuente: Eco-sistemas; 2022

Respecto a la infraestructura educativa, en la Tabla 3.44 se presenta el nombre del plantel y dotación, así como la asistencia de otros estudiantes que habitan en las diferentes veredas o municipios. La mayoría de las unidades territoriales cuentan con establecimiento educativo, facilitando así el acceso a la población estudiantil, aunque estos ofrecen principalmente los niveles educativos de básica primaria, tal como se presenta en la Tabla 3.46. Respecto a la dotación, disponen de espacios para la enseñanza, así como para la recreación, algunos de ellos igualmente cuentan con restaurante escolar, mediante el Programa de Alimentación Escolar (PAE).

	SISTEMA INTEGRADO DE GESTIÓN		Código: EC-202201-INF	
	PROCESO	GESTIÓN CONTRACTUAL Y SEGUIMIENTO DE PROYECTOS DE INFRAESTRUCTURA DE TRANSPORTE	Versión: 002	
	INFORME	PAGA SECTOR PITALITO PR128+772 - SAN JUAN DE VILLALOBOS PR60+680, UF5	Fecha: 24/06/2022	

Tabla 3.44 Establecimientos educativos y dotación en las unidades territoriales

Municipio	Unidades Territoriales	Nombre del establecimiento educativo	Dotación	Promedio o porcentaje de población que vienen de otras localidades
Santa Rosa	Centro nucleado San Juan de Villalobos	Sede Villalobos	Aulas: 13, Aula múltiple: 1, Biblioteca: 1, Unidad sanitaria: 4, Restaurante escolar: 1, Cancha polideportiva: 1	13 personas primaria, 97 personas de bachillerato, vienen de Santo Domingo, Petrolera, Quebradona, Esmeralda, Santa María, Sajonia, Buenos Aires, Betania, Florida, San Eduardo, Palmeras
	Vereda La Esmeralda	Escuela La Esmeralda	Aulas: 3, Biblioteca: 1, Unidad sanitaria: 3, Cancha polideportiva: 1	No hay población que venga de otras unidades territoriales
	Vereda La Petrolera	Institución Educativa la Petrolera	Aulas: 2, Unidad sanitaria: 2, Restaurante escolar: 2, Cancha polideportiva: 1, Juegos infantiles: 1	Vereda Santo Domingo 3 niños y vereda Quebradona 6 niños
	Vereda La Quebradona	Escuela La Quebradona	Aulas: 1, Unida sanitaria: 2, Cancha polideportiva: 1	Cerrada hace 17 años
	Vereda Palmeras	Escuela Las Palmeras	Aulas: 3, Unida sanitaria: 1, Cancha polideportiva: 1	Cerrada
	Vereda San Eduardo	Institución Educativa San Eduardo	Aulas: 2, Aula múltiple: 1, Unidad sanitaria: 2, Recursos audiovisuales: 1, Restaurante escolar: 1, Cancha polideportiva: 1	9 personas, varias veredas
	Vereda Santa María	Centro educativo Santa María sede principal	Aulas: 2, Aula múltiple: 1, Biblioteca: 1, Unidad sanitaria: 1, Recursos audiovisuales: 2, Restaurante escolar: 1	La Florida 2 niños
	Vereda Santo Domingo	Sede Santo Domingo (Cerrada)	Aulas: 2, Unidad sanitaria: 2	No aplica
Pitalito	Casco Urbano de Pitalito (Barrio Antonio Nariño)	Sin información	Sin información	Sin información
	Vereda Alto de la Cruz	Institución Educativa Villa Fátima sede Alto de la Cruz	Aulas: 2, Unidad sanitaria: 2, Recursos audiovisuales: 1, Restaurante escolar: 1, Cancha polideportiva: 1	Las Brisas, 10 personas
	Vereda Cabuyal	Escuela Cabuyal del Cedro	Aulas: 6, Unidad sanitaria: 1, Restaurante escolar: 1, Cancha polideportiva: 1	La Palma 10 personas
	Vereda Camberos	Institución Educativa Montessori	Aulas: 2, Unidad sanitaria: 1, Recursos audiovisuales: 1, Restaurante escolar: 1,	No hay población que venga de otras unidades territoriales



 ANI Agencia Nacional de Infraestructura	SISTEMA INTEGRADO DE GESTIÓN		Código: EC-202201-INF	 Concesionaria Ruta al Sur
	PROCESO	GESTIÓN CONTRACTUAL Y SEGUIMIENTO DE PROYECTOS DE INFRAESTRUCTURA DE TRANSPORTE	Versión: 002	
	INFORME	PAGA SECTOR PITALITO PR128+772 - SAN JUAN DE VILLALOBOS PR60+680, UF5	Fecha: 24/06/2022	

Municipio	Unidades Territoriales	Nombre del establecimiento educativo	Dotación	Promedio o porcentaje de población que vienen de otras localidades
			Cancha polideportiva: 1	
	Vereda Campo Bello	Escuela Campobello	Aulas: 2, Aula múltiple: 1, Biblioteca: 1, Unidad sanitaria: 4, Restaurante escolar: 1, Cancha polideportiva: 1, Juegos infantiles: 1	La Palma y el Diamante 20 estudiantes
	Vereda Contador	Institución Educativa El Contador	Aulas: 4, Biblioteca: 1, Unidad sanitaria: 2, recursos audiovisuales: 1, Restaurante escolar: 1, Cancha polideportiva: 1, Juegos infantiles: 1	Rincón, Llano Grande, La Hacienda, Agua chica 120 estudiantes
	Vereda El Cedro	Centro Docente El Cedro	Aulas: 2, Biblioteca: 1, Unidad sanitaria: 4, recursos audiovisuales: 1, Restaurante escolar: 1, Cancha polideportiva: 1, Juegos infantiles: 1	No hay población que venga de otras unidades territoriales
	Vereda El Diamante	Escuela Nueva El Diamante	Aulas: 1, Unidad sanitaria: 1, recursos audiovisuales: 1, Restaurante escolar: 1, Cancha polideportiva: 1	La vereda Las Brisas 10%
	Vereda El Mesón	Institución Educativa sede El Mesón	Aulas: 2, Aula múltiple: 1, Unidad sanitaria: 4, recursos audiovisuales: 1, Restaurante escolar: 1, Cancha polideportiva: 1	No hay población que venga de otras unidades territoriales
	Vereda La Cristalina	Centro Docente La Cristalina	Aulas: 1, Unidad sanitaria: 1, Restaurante escolar: 1, Cancha polideportiva: 1	Diamante y Bruselas 6 personas
	Vereda Maco	Institución Educativa Montessori	Aulas: 1, Unidad sanitaria: 1, Restaurante escolar: 1, Cancha polideportiva: 1	No hay población que venga de otras unidades territoriales
	Vereda Montecristo	Centro Docente Montecristo Sede Villa Fátima	Aulas: 4, Aula múltiple: 1, Biblioteca: 1, Unidad sanitaria: 4, recursos audiovisuales: 7, Cancha polideportiva: 1	El Cedro 20 niños
	Vereda Puerto Lleras	Escuela Puerto Lleras	Aulas: 1, Aula múltiple: 1, Biblioteca: 1, Unidad sanitaria: 1, recursos audiovisuales: 1, Restaurante escolar: 1, Cancha polideportiva: 1, Juegos infantiles: 1	No hay población que venga de otras unidades territoriales
	Vereda Rincón del Contador	Institución Educativa Municipal Criollo- Sede Rincón del Contador	Aulas: 1, Unidad sanitaria: 1, Recursos audiovisuales: 1, Restaurante escolar: 1, Cancha polideportiva: 1	No hay población que venga de otras unidades territoriales

 ANI Agencia Nacional de Infraestructura	SISTEMA INTEGRADO DE GESTIÓN		Código: EC-202201-INF	 Concesionaria Ruta al Sur
	PROCESO	GESTIÓN CONTRACTUAL Y SEGUIMIENTO DE PROYECTOS DE INFRAESTRUCTURA DE TRANSPORTE	Versión: 002	
	INFORME	PAGA SECTOR PITALITO PR128+772 - SAN JUAN DE VILLOBOS PR60+680, UF5	Fecha: 24/06/2022	

Municipio	Unidades Territoriales	Nombre del establecimiento educativo	Dotación	Promedio o porcentaje de población que vienen de otras localidades
	Vereda San Francisco	Institución Educativa San Francisco- Sede Montessori	Aulas: 14, Aula múltiple: 1, Unidad sanitaria: 12, Recursos audiovisuales: 12, Restaurante escolar: 1, Cancha polideportiva: 1	La Palma, Cabuyal, Santa Inés, Camberos, El limón, 50% de la población en edad escolar
	Vereda Santa Inés	Escuela Santa Inés	Aulas: 3, Aula múltiple: 1, Biblioteca: 1, Unidad sanitaria: 2, Recursos audiovisuales: 2, Restaurante escolar: 1, Cancha polideportiva: 1	Holanda, Santa Helena, El Limón, El Cabuyal, 20 personas
	Vereda Santafé	Institución Educativa José Eustasio Rivera Sede Santafé	Aulas: 1, Aula múltiple: 1, Unidad sanitaria: 2, Recursos audiovisuales: 1, Restaurante escolar: 1, Cancha polideportiva: 1	No hay población que venga de otras unidades territoriales
	Vereda Solarte	Escuela Rural Solarte	Aulas: 5, Aula múltiple: 1, Biblioteca: 1, Unidad sanitaria: 5, Recursos audiovisuales: 1, Restaurante escolar: 1, Cancha polideportiva: 1, Juegos infantiles: 1	Tabacán, Betania, Barrio Antonio Nariño, 50 personas
	Vereda Villa Fátima	Colegio Villa Fátima	Aulas: 7, Aula múltiple: 1, Biblioteca: 1, Unidad sanitaria: 4, Recursos audiovisuales: 4, Restaurante escolar: 1, Cancha polideportiva: 1	Alto de la Cruz, Encanto, Montecristo, El Cedro, Bruselas, 60 personas

Fuente: Eco-sistemas; 2022

	SISTEMA INTEGRADO DE GESTIÓN		Código: EC-202201-INF	
	PROCESO	GESTIÓN CONTRACTUAL Y SEGUIMIENTO DE PROYECTOS DE INFRAESTRUCTURA DE TRANSPORTE	Versión: 002	
	INFORME	PAGA SECTOR PITALITO PR128+772 - SAN JUAN DE VILLALOBOS PR60+680, UF5	Fecha: 24/06/2022	

En la Tabla 3.45 se presenta las localidades que, al no contar con establecimientos educativos, la población en edad escolar debe acudir a otras unidades territoriales para acceder a la educación primaria, igualmente, la población para continuar sus estudios de bachillerato accede a los establecimientos ubicados en las cabeceras municipales o corregimientos.

Tabla 3.45 Unidades territoriales que no cuentan con establecimiento educativo



Municipio	Unidades Territoriales	Nombre del establecimiento educativo	Donde se localiza
Santa Rosa	Vereda La Quebradona	Institución Educativa la Petrolera	Vereda La Petrolera
	Vereda Palmeras	Colegio San Juan de Villalobos	San Juan de Villalobos
	Vereda Santo Domingo	Sede Rural mixta La Petrolera Colegio Agropecuario Villalobos	Vereda La Petrolera San Juan de Villalobos
Pitalito	Casco Urbano de Pitalito (Barrio Antonio Nariño)	Sin información	Sin información
	Vereda Campo Bello	Institución Educativa Municipal José Eustasio Rivera	Corregimiento Bruselas

Fuente: Eco-sistemas; 2022



Teniendo en cuenta la población en edad escolar (6 a 17 años), en la Tabla 3.46 se presenta para cada grado el promedio de estudiantes que hay en cada establecimiento educativo, conforme a la información brindada por la comunidad. Como se puede observar, la mayoría solo ofrece básica primaria, razón por la que la población debe continuar sus estudios en otras instituciones educativas, localizadas en localidades vecinas o en los centros poblados de los municipios.

Tabla 3.46 Población escolarizada en las unidades territoriales



Municipio	Unidades Territoriales	Total estudiantes por grado y nivel educativo		
		Básica primaria	Básica secundaria	Media
Santa Rosa	Centro nucleado San Juan de Villalobos	Prescolar: 28 Primero: 26 Segundo: 24 Tercero: 30 Cuarto: 34 Quinto: 34	Sexto: 34 Séptimo: 36 Octavo: 30 Noveno: 26	Decimo: 17 Undécimo: 15
	Vereda La Esmeralda	Prescolar: 4 Primero: 4 Segundo: 2 Tercero: 1 Cuarto: 0 Quinto: 0	No aplica	No aplica
	Vereda La Petrolera	Prescolar: 1 Primero: 3 Segundo: 4 Tercero: 4 Cuarto: 5 Quinto: 3	No aplica	No aplica
	Vereda La Quebradona	No aplica	No aplica	No aplica
	Vereda Palmeras	No aplica	No aplica	No aplica

 Agencia Nacional de Infraestructura	SISTEMA INTEGRADO DE GESTIÓN		Código: EC-202201-INF	 Concesionaria Ruta al Sur
	PROCESO	GESTIÓN CONTRACTUAL Y SEGUIMIENTO DE PROYECTOS DE INFRAESTRUCTURA DE TRANSPORTE	Versión: 002	
	INFORME	PAGA SECTOR PITALITO PR128+772 - SAN JUAN DE VILLALOBOS PR60+680, UF5	Fecha: 24/06/2022	

Municipio	Unidades Territoriales	Total estudiantes por grado y nivel educativo		
		Básica primaria	Básica secundaria	Media
	Vereda San Eduardo	Prescolar: 1 Primero: 9 Segundo: 2 Tercero: 8 Cuarto: 8 Quinto: 7	No aplica	No aplica
	Vereda Santa María	Prescolar: 1 Primero: 0 Segundo: 2 Tercero: 3 Cuarto: 1 Quinto: 1	No aplica	No aplica
	Vereda Santo Domingo	Prescolar: 0 Primero: 0 Segundo: 0 Tercero: 0 Cuarto: 0 Quinto: 0	No aplica	No aplica
Pitalito	Casco Urbano de Pitalito (Barrio Antonio Nariño)	Sin información	Sin información	Sin información
	Vereda Alto de la Cruz	Prescolar: 5 Primero: 7 Segundo: 8 Tercero: 7 Cuarto: 6 Quinto: 5	No aplica	No aplica
	Vereda Cabuyal	Prescolar: 19 Primero: 22 Segundo: 28 Tercero: 20 Cuarto: 40 Quinto: 25	No aplica	No aplica
	Vereda Camberos	Prescolar: 0 Primero: 6 Segundo: 10 Tercero: 5 Cuarto: 4 Quinto: 2	No aplica	No aplica
	Vereda Campo Bello	Prescolar: 5 Primero: Sin dato Segundo: Sin dato Tercero: Sin dato Cuarto: Sin dato Quinto: Sin dato	No aplica	No aplica
	Vereda Contador	Prescolar: 19 Primero: 23 Segundo: 15 Tercero: 30 Cuarto: 16	No aplica	No aplica

 Agencia Nacional de Infraestructura	SISTEMA INTEGRADO DE GESTIÓN		Código: EC-202201-INF	 Concesionaria Ruta al Sur
	PROCESO	GESTIÓN CONTRACTUAL Y SEGUIMIENTO DE PROYECTOS DE INFRAESTRUCTURA DE TRANSPORTE	Versión: 002	
	INFORME	PAGA SECTOR PITALITO PR128+772 - SAN JUAN DE VILLALOBOS PR60+680, UF5	Fecha: 24/06/2022	

Municipio	Unidades Territoriales	Total estudiantes por grado y nivel educativo		
		Básica primaria	Básica secundaria	Media
		Quinto: 18		
	Vereda El Cedro	Prescolar: 0 Primero: 3 Segundo: 3 Tercero: 3 Cuarto: 4 Quinto: 1	No aplica	No aplica
	Vereda El Diamante	Prescolar: 7 Primero: 12 Segundo: 6 Tercero: 7 Cuarto: 9 Quinto: 9	No aplica	No aplica
	Vereda El Mesón	Prescolar: 12 Primero: 10 Segundo: 8 Tercero: 11 Cuarto: 13 Quinto: 10	No aplica	No aplica
	Vereda La Cristalina	Prescolar: 5 Primero: 5 Segundo: 4 Tercero: 6 Cuarto: 12 Quinto: 8	No aplica	No aplica
	Vereda Maco	Prescolar: 2 Primero: 1 Segundo: 3 Tercero: 3 Cuarto: 4 Quinto: 1	No aplica	No aplica
	Vereda Montecristo	Prescolar: 10 Primero: 8 Segundo: 9 Tercero: 15 Cuarto: 20 Quinto: 8	No aplica	No aplica
	Vereda Puerto Lleras	Prescolar: 5 Primero: 2 Segundo: 3 Tercero: 3 Cuarto: 2 Quinto: 5	No aplica	No aplica
	Vereda Rincón del Contador	Prescolar: 0 Primero: 7 Segundo: 4 Tercero: 1 Cuarto: 2 Quinto: 5	No aplica	No aplica

	SISTEMA INTEGRADO DE GESTIÓN		Código: EC-202201-INF	
	PROCESO	GESTIÓN CONTRACTUAL Y SEGUIMIENTO DE PROYECTOS DE INFRAESTRUCTURA DE TRANSPORTE	Versión: 002	
	INFORME	PAGA SECTOR PITALITO PR128+772 - SAN JUAN DE VILLALOBOS PR60+680, UF5	Fecha: 24/06/2022	



Municipio	Unidades Territoriales	Total estudiantes por grado y nivel educativo		
		Básica primaria	Básica secundaria	Media
	Vereda San Francisco	Prescolar: 30 Primero: 40 Segundo: 20 Tercero: 20 Cuarto: 14 Quinto: 14	Sexto: 50 Séptimo: 50 Octavo: 30 Noveno: 60	Decimo: 20 Undécimo: 22
	Vereda Santa Inés	Prescolar: 18 Primero: 30 Segundo: 15 Tercero: 15 Cuarto: 10 Quinto: 10	No aplica	No aplica
	Vereda Santafé	Primero: 7 Segundo: 5 Tercero: 8 Cuarto: 5 Quinto: 5	No aplica	No aplica
	Vereda Solarte	Prescolar: 25 Primero: 30 Segundo: 60 Tercero: 40 Cuarto: 60 Quinto: 40	No aplica	No aplica
	Vereda Villa Fátima	Prescolar: 12 Primero: 30 Segundo: 35 Tercero: 25 Cuarto: 30 Quinto: 32	Sexto: 30 Séptimo: 30 Octavo: 25 Noveno: 17	Decimo: 30 Undécimo: 25

Fuente: Eco-sistemas; 2022

B. Salud

Dentro del contexto de la afiliación al sistema de salud de la población que habita en las unidades territoriales, se relaciona el régimen subsidiado y el contributivo; el primero; cobija a la población vulnerable que no se encuentra en capacidad para pagar por el servicio y es subsidiado por el Estado, mientras que el segundo; son para aquellas personas que cuenta con un empleo formal o, por el contrario, tiene la capacidad para pagar su afiliación con beneficio de cobertura para sus familiares.

Por otro lado, están las personas que no tiene afiliación al sistema de salud, razón por la que requieren pagar el 100% de las consultas, así como de sus medicamentos u otro servicio adicional, poniendo en riesgo no solo su salud sino a la de sus familiares, dado que puede superar la capacidad económica y por ende no poder acudir a la atención requerida.

	SISTEMA INTEGRADO DE GESTIÓN		Código: EC-202201-INF	
	PROCESO	GESTIÓN CONTRACTUAL Y SEGUIMIENTO DE PROYECTOS DE INFRAESTRUCTURA DE TRANSPORTE	Versión: 002	
	INFORME	PAGA SECTOR PITALITO PR128+772 - SAN JUAN DE VILLALOBOS PR60+680, UF5	Fecha: 24/06/2022	



Dado lo anterior, en la Tabla 3.47 se presenta la afiliación de la población de cada unidad territorial, evidenciando mayormente más número de afiliados o porcentajes en el régimen subsidiado, que puede estar relacionado a las mismas dinámicas de empleabilidad de la zona, siendo principalmente empleos informales, relacionados a actividades económicas del primer sector, agricultura y pecuaria.

Tabla 3.47 Afiliación en el régimen de salud de la población de las unidades territoriales

Municipio	Unidades Territoriales	Régimen subsidiado	Régimen contributivo	Ninguno
Santa Rosa	Centro nucleado San Juan de Villalobos	80%	10%	10%
	Vereda La Esmeralda	66 personas	0	0
	Vereda La Petrolera	86 personas	15 personas	0
	Vereda La Quebradona	38 personas	3 personas	0
	Vereda Palmeras	100 personas	26 personas	0
	Vereda San Eduardo	124 personas	7 personas	4 personas
	Vereda Santa María	90 personas	7 personas	0
Pitalito	Vereda Santo Domingo	36 personas	0	0
	Casco Urbano de Pitalito (Barrio Antonio Nariño)	Sin información	Sin información	Sin información
	Vereda Alto de la Cruz	440 personas	10 personas	0
	Vereda Cabuyal	1.630 personas	120 personas	50 personas
	Vereda Camberos	15 personas	645 personas	0
	Vereda Campo Bello	200 personas	40 personas	0
	Vereda Contador	1.250 personas	1000 personas	250 personas
	Vereda El Cedro	380 personas	20 personas	15 personas
	Vereda El Diamante	90%	8%	2%
	Vereda El Mesón	400 personas	50 personas	0
	Vereda La Cristalina	98%	2%	0
	Vereda Maco	Sin dato	Sin dato	Sin dato
	Vereda Montecristo	450 personas	50 personas	0
	Vereda Puerto Lleras	210 personas	0	0
	Vereda Rincón del Contador	90%	10%	0
	Vereda San Francisco	630 personas	180 personas	90 personas
	Vereda Santa Inés	590 personas	10 personas	0
Vereda Santafé	90%	5%	5%	
Vereda Solarte	80%	20%	0	
Vereda Villa Fátima	90%	10%	0	

Fuente: Eco-sistemas; 2022



Respecto a la infraestructura de salud, en la Tabla 3.48 se presenta para cada unidad territorial si cuenta con ella. Igualmente, se presenta en el caso de no contar a donde acuden y localización. Como se puede observar, la población de las unidades territoriales del municipio de Santa Rosa, acuden principalmente al Centro de Salud San Juan de Villalobos localizado en el corregimiento con este mismo nombre, el nivel de este centro de salud es Nivel I, que, en caso de ser una atención médica de mayor procedimiento, deben ser remitidos al hospital de Pitalito o al de Mocoa para una atención más especializada.

	SISTEMA INTEGRADO DE GESTIÓN		Código: EC-202201-INF	
	PROCESO	GESTIÓN CONTRACTUAL Y SEGUIMIENTO DE PROYECTOS DE INFRAESTRUCTURA DE TRANSPORTE	Versión: 002	
	INFORME	PAGA SECTOR PITALITO PR128+772 - SAN JUAN DE VILLALOBOS PR60+680, UF5	Fecha: 24/06/2022	

Para las unidades territoriales del municipio de Pitalito, acuden principalmente al Puesto de Salud de Bruselas localizado en el corregimiento de Bruselas.

Tabla 3.48 Infraestructura de salud en las unidades territoriales

Municipio	Unidades Territoriales	Nombre del hospital, centro o puesto de salud	En el caso de no tener en la localidad	Localidad
Santa Rosa	Centro nucleado San Juan de Villalobos	Centro de Salud San Juan de Villalobos - Nivel I	No aplica	No aplica
	Vereda La Esmeralda	No tiene	Centro de Salud San Juan de Villalobos - Nivel I	Corregimiento San Juan de Villalobos
	Vereda La Petrolera	No tiene	Centro de Salud San Juan de Villalobos - Nivel I	Corregimiento San Juan de Villalobos
	Vereda La Quebradona	No tiene	Centro de Salud San Juan de Villalobos - Nivel I	Corregimiento San Juan de Villalobos
	Vereda Palmeras	No tiene	Centro de Salud San Juan de Villalobos - Nivel I	Corregimiento San Juan de Villalobos
	Vereda San Eduardo	No tiene	Centro de Salud San Juan de Villalobos - Nivel I	Corregimiento San Juan de Villalobos
	Vereda Santa María	No tiene	Centro de Salud San Juan de Villalobos - Nivel I	Corregimiento San Juan de Villalobos
	Vereda Santo Domingo	No tiene	Centro de Salud San Juan de Villalobos - Nivel I	Corregimiento San Juan de Villalobos
Pitalito	Casco Urbano de Pitalito (Barrio Antonio Nariño)	Sin información	Sin información	Sin información
	Vereda Alto de la Cruz	No tiene	Puesto de Salud Bruselas	Corregimiento Bruselas
	Vereda Cabuyal	No tiene	Puesto de Salud Bruselas	Corregimiento Bruselas
	Vereda Camberos	No tiene	Hospital de Pitalito	Pitalito
	Vereda Campo Bello	No tiene	Puesto de Salud Bruselas	Corregimiento Bruselas
	Vereda Contador	No tiene	Centro de Salud Criollos	Corregimiento Criollos
	Vereda El Cedro	No tiene	Puesto de Salud Bruselas	Corregimiento Bruselas
	Vereda El Diamante	No tiene	Puesto de Salud Bruselas	Corregimiento Bruselas
	Vereda El Mesón	No tiene	Puesto de Salud Bruselas	Corregimiento Bruselas
	Vereda La Cristalina	No tiene	Puesto de Salud Bruselas	Corregimiento Bruselas
	Vereda Maco	No tiene	E.S.E Municipal de Cálamo	Pitalito
	Vereda Montecristo	No tiene	E.S.E Municipal de Bruselas	Corregimiento Bruselas
	Vereda Puerto Lleras	No tiene	Hospital de Pitalito	Pitalito
	Vereda Rincón del Contador	No tiene	Diferentes EPS	Pitalito
	Vereda San Francisco	No tiene	Hospital de Pitalito	Pitalito

	SISTEMA INTEGRADO DE GESTIÓN		Código: EC-202201-INF	
	PROCESO	GESTIÓN CONTRACTUAL Y SEGUIMIENTO DE PROYECTOS DE INFRAESTRUCTURA DE TRANSPORTE	Versión: 002	
	INFORME	PAGA SECTOR PITALITO PR128+772 - SAN JUAN DE VILLALOBOS PR60+680, UF5	Fecha: 24/06/2022	

Municipio	Unidades Territoriales	Nombre del hospital, centro o puesto de salud	En el caso de no tener en la localidad	Localidad
	Vereda Santa Inés	No tiene	Hospital de Pitalito - Puesto de Salud Bruselas	Pitalito, Corregimiento Bruselas
	Vereda Santafé	No tiene	Puesto de Salud Bruselas	Corregimiento Bruselas
	Vereda Solarte	No tiene	Puesto de Salud Barrio Panorama	Municipio de Pitalito Barrio Panorama
	Vereda Villa Fátima	No tiene	Puesto de Salud Bruselas	Corregimiento Bruselas

Fuente: Eco-sistemas; 2022

En la Fotografía 3.6 se presenta el Centro de salud de San Juan de Villalobos, de acuerdo a la dotación y servicios que presta, cuenta con ambulancia y conductor, servicio de odontología, medicina general y cuenta con auxiliares de enfermería. La atención médica se centraliza en consultorio, en curación heridas menores, atención primaria para el parto y campañas de higiene y salud corporal.



Fotografía 3.6 Centro de Salud de San Juan de Villalobos

Fuente: CONCESIONARIA RUTA AL SUR S.A.S., 2017.

En la Tabla 3.49 se presenta las principales enfermedades y causas de muertes, conforme a la información brindada por la comunidad para el año 2022.





 Agencia Nacional de Infraestructura	SISTEMA INTEGRADO DE GESTIÓN		Código: EC-202201-INF	 Concesionaria Ruta al Sur
	PROCESO	GESTIÓN CONTRACTUAL Y SEGUIMIENTO DE PROYECTOS DE INFRAESTRUCTURA DE TRANSPORTE	Versión: 002	
	INFORME	PAGA SECTOR PITALITO PR128+772 - SAN JUAN DE VILLALOBOS PR60+680, UF5	Fecha: 24/06/2022	

Tabla 3.49 Morbilidad y principales causas de mortalidad de la población de las unidades territoriales

Municipio	Unidades Territoriales	Principales enfermedades	Principales causas de muerte
Santa Rosa	Centro nucleado San Juan de Villalobos	Gripe, presión arterial y diabetes	Sin dato
	Vereda La Esmeralda	Gripe, presión arterial y diabetes	No registra
	Vereda La Petrolera	Gripe, presión arterial y diabetes	No registra
	Vereda La Quebradona	Presión arterial, diabetes y diarrea	Cáncer, infarto
	Vereda Palmeras	Gripe, diabetes, presión arterial	No registra
	Vereda San Eduardo	Parasitarias, presión arterial, colesterol	Muerte natural
	Vereda Santa María	Gripa, diabetes, enfermedades óseas	Muerte natural
	Vereda Santo Domingo	Gripe, presión arterial	Artritis
Pitalito	Casco Urbano de Pitalito (Barrio Antonio Nariño)	Sin información	Sin información
	Vereda Alto de la Cruz	Gripa	Muerte natural, enfermedad, accidente
	Vereda Cabuyal	Gripa, diarrea, fiebre	Muerte natural, enfermedad, Covid 19
	Vereda Camberos	Gastritis, Artritis y gripa	Enfermedades y accidente
	Vereda Campo Bello	Gripa, diarrea, fiebre	No registra
	Vereda Contador	Gripa, fiebre, dengue	Covid 19, muerte natural, enfermedad
	Vereda El Cedro	Gripa, fiebre, diarrea	Muerte natural, enfermedad,
	Vereda El Diamante	Estomacal, gripa, fiebre	Muerte natura, Covid 19
	Vereda El Mesón	Gripa, fiebre, diabetes	Covid 19, enfermedades, muerte natural
	Vereda La Cristalina	Gripa, fiebre, dolor de cabeza	Muerte natural, enfermedad
	Vereda Maco	Gripa	Muerte natura, Covid 19
	Vereda Montecristo	Gastritis, diabetes y colesterol	Muerte natura, Covid 19
	Vereda Puerto Lleras	Gripa y tos	No registra
	Vereda Rincón del Contador	Gripa, enfermedades estomacales	Muerte natura, Covid 19
	Vereda San Francisco	Gripa, dengue, vomito	Muerte natura, Covid 19, enfermedades
	Vereda Santa Inés	Diabetes, presión arterial, gripa	Muerte natural, enfermedad, accidente
	Vereda Santafé	Infección respiratoria, hipertensión, diarrea	Muerte natural
	Vereda Solarte	Gripa, dengue, cáncer	Muerte natural, enfermedad, accidente, Covid 19
	Vereda Villa Fátima	Gripa, gastritis, cáncer	Covid 19, muerte natural y enfermedades

Fuente: Eco-sistemas; 2022

	SISTEMA INTEGRADO DE GESTIÓN		Código: EC-202201-INF	
	PROCESO	GESTIÓN CONTRACTUAL Y SEGUIMIENTO DE PROYECTOS DE INFRAESTRUCTURA DE TRANSPORTE	Versión: 002	
	INFORME	PAGA SECTOR PITALITO PR128+772 - SAN JUAN DE VILLALOBOS PR60+680, UF5	Fecha: 24/06/2022	

C. Recreación y deporte



A continuación, se presentan los diferentes espacios destinados a la recreación y deporte ubicados en las unidades territoriales, siendo estos destinados para el esparcimiento de los habitantes, ver la Tabla 3.50.

Las principales actividades deportivas que se realizan en estos espacios son los torneos de fútbol y micro, campeonatos con participación de otras localidades. Algunas unidades territoriales cuentan con juegos infantiles, que permite a la población infante recrearse en estos sitios.

Los escenarios polideportivos y juegos infantiles están ubicados al interior de los establecimientos educativos en su mayoría, sin embargo, esto no afecta la disponibilidad para el uso de los habitantes de cada localidad. Algunos de ellos, se encuentran en regular estado por la falta de mantenimiento y dotación.

Tabla 3.50 Infraestructura deportiva y recreativa de las unidades territoriales

Municipio	Unidades Territoriales	Infraestructura	Total	Estado	En uso
Santa Rosa	Centro nucleado San Juan de Villalobos	Cancha	2	Mala	Si
		Teatro	2	Regular-Mala	Si
	Vereda La Esmeralda	Polideportivo	1	Regular	S
	Vereda La Petrolera	Polideportivo	1	Regular	Si
	Vereda La Quebradona	No tienen	0	No aplica	No aplica
	Vereda Palmeras	Cancha escuela	1	Regular	Si
	Vereda San Eduardo	Cancha	1	Regular	Si
	Vereda Santa María	No tienen	0	No aplica	No aplica
Vereda Santo Domingo	No tienen	0	No aplica	No aplica	
Pitalito	Casco Urbano de Pitalito (Barrio Antonio Nariño)	Sin información	Sin información	Sin información	Sin información
	Vereda Alto de la Cruz	Polideportivo	1	Bueno	Si
	Vereda Cabuyal	Polideportivo	1	Regular	Si
	Vereda Camberos	No tienen	0	No aplica	No aplica
	Vereda Campo Bello	Cancha	1	Regular	Si
	Vereda Contador	Polideportivo	1	Bueno	Si
	Vereda El Cedro	Polideportivo	1	Regular	Si
	Vereda El Diamante	No tienen	0	No aplica	No aplica
	Vereda El Mesón	Polideportivo	1	Regular	Si
	Vereda La Cristalina	No tienen	0	No aplica	No aplica
	Vereda Maco	Cancha	1	Regular	Si
	Vereda Montecristo	Polideportivo	1	Malo	Si
	Vereda Puerto Lleras	Polideportivo	1	Bueno	Si
	Vereda Rincón del Contador	No tienen	0	No aplica	No aplica
	Vereda San Francisco	No tienen	0	No aplica	No aplica
	Vereda Santa Inés	Polideportivo	1	Regular	Si
	Vereda Santafé	No tienen	0	No aplica	No aplica
Vereda Solarte	No tienen	0	No aplica	No aplica	

	SISTEMA INTEGRADO DE GESTIÓN		Código: EC-202201-INF	
	PROCESO	GESTIÓN CONTRACTUAL Y SEGUIMIENTO DE PROYECTOS DE INFRAESTRUCTURA DE TRANSPORTE	Versión: 002	
	INFORME	PAGA SECTOR PITALITO PR128+772 - SAN JUAN DE VILLALOBOS PR60+680, UF5	Fecha: 24/06/2022	

Vereda Villa Fátima	Polideportivo	1	Regular	No aplica
---------------------	---------------	---	---------	-----------

Fuente: Eco-sistemas; 2022

Es preciso, resaltar el resto de la infraestructura comunitaria y social, que permite igualmente a la comunidad la integración y desarrollo de actividades como reuniones de la JAC, actividades recreativas y festividades, en la Tabla 3.51 se puede observar la infraestructura que hay en cada unidad territorial, además de las Fotografía 3.7 donde se visualiza dicha infraestructura.



Tabla 3.51 Infraestructura comunitaria y social en las unidades territoriales

Municipio	Unidades Territoriales	Infraestructura	Total	Estado	En uso
Santa Rosa	Centro nucleado San Juan de Villalobos	Iglesia	3	Regular	Si
		Puesto de salud	1	Regular	Si
	Vereda La Esmeralda	Ninguna	0	No aplica	No aplica
	Vereda La Petrolera	Sede comunal	1	Bueno	Si
	Vereda La Quebradona	Escuela La Quebradona	1	Regular	Si
	Vereda Palmeras	Ninguna	0	No aplica	No aplica
	Vereda San Eduardo	Sede comunal	1	Bueno	Si
		Escuela	1	Bueno	Si
		Iglesia	1	Regular	Si
Vereda Santa María	Sede comunal	1	Malo	Si	
	Escuela Sede Mixta Santo Domingo	1	Regular	Si	
Pitalito	Casco Urbano de Pitalito (Barrio Antonio Nariño)	Sin información	Sin información	Sin información	Sin información
	Vereda Alto de la Cruz	Sede comunal	1	Regular	Si
	Vereda Cabuyal	Iglesia	1	Bueno	Si
		Cabildo	1	Bueno	Si
		Escuela	1	Bueno	Si
	Vereda Camberos	Ninguna	0	No aplica	No aplica
	Vereda Campo Bello	Ninguna	0	No aplica	No aplica
	Vereda Contador	Ninguna	0	No aplica	No aplica
	Vereda El Cedro	Ninguna	0	No aplica	No aplica
	Vereda El Diamante	Ninguna	0	No aplica	No aplica
	Vereda El Mesón	Ninguna	0	No aplica	No aplica
	Vereda La Cristalina	Ninguna	0	No aplica	No aplica
	Vereda Maco	Ninguna	0	No aplica	No aplica
	Vereda Montecristo	Salón comunal	1	Bueno	Si
	Vereda Puerto Lleras	Ninguna	0	No aplica	No aplica
	Vereda Rincón del Contador	Ninguna	0	No aplica	No aplica
	Vereda San Francisco	Capilla San Francisco	1	Bueno	Si
	Vereda Santa Inés	Iglesia	1	Bueno	Si
	Vereda Santafé	Ninguna	0	No aplica	No aplica
	Vereda Solarte	Ninguna	0	No aplica	No aplica
Vereda Villa Fátima	Ninguna	0	No aplica	No aplica	

	SISTEMA INTEGRADO DE GESTIÓN		Código: EC-202201-INF	
	PROCESO	GESTIÓN CONTRACTUAL Y SEGUIMIENTO DE PROYECTOS DE INFRAESTRUCTURA DE TRANSPORTE	Versión: 002	
	INFORME	PAGA SECTOR PITALITO PR128+772 - SAN JUAN DE VILLALOBOS PR60+680, UF5	Fecha: 24/06/2022	

Fuente: Eco-sistemas; 2022



	SISTEMA INTEGRADO DE GESTIÓN		Código: EC-202201-INF	
	PROCESO	GESTIÓN CONTRACTUAL Y SEGUIMIENTO DE PROYECTOS DE INFRAESTRUCTURA DE TRANSPORTE	Versión: 002	
	INFORME	PAGA SECTOR PITALITO PR128+772 - SAN JUAN DE VILLALOBOS PR60+680, UF5	Fecha: 24/06/2022	



Fotografía 3.7 Infraestructura San Juan de Villalobos y la última fotografía la Caseta comunal La Petrolera

Fuente: CONCESIONARIA RUTA AL SUR S.A.S., 2017

D. Viviendas

En este apartado, se analiza el total de viviendas, la tenencia y los materiales para la construcción de las viviendas, información obtenida por la comunidad mediante la ficha de caracterización en el 2022.

En las unidades territoriales del municipio de Santa Rosa, se cuenta con un total de 464 viviendas, de las cuales 428 están ocupadas y 36 deshabitadas, mientras que, de las 3.327 viviendas de Pitalito, 3.302 están ocupadas y 25 deshabitadas, en la Tabla 3.52 se presenta de manera desagregada.



 Agencia Nacional de Infraestructura	SISTEMA INTEGRADO DE GESTIÓN		Código: EC-202201-INF	 Concesionaria Ruta al Sur
	PROCESO	GESTIÓN CONTRACTUAL Y SEGUIMIENTO DE PROYECTOS DE INFRAESTRUCTURA DE TRANSPORTE	Versión: 002	
	INFORME	PAGA SECTOR PITALITO PR128+772 - SAN JUAN DE VILLALOBOS PR60+680, UF5	Fecha: 24/06/2022	

Tabla 3.52 Total de viviendas y estado de ocupación en las unidades territoriales



Municipio	Unidades Territoriales	Total de viviendas	Viviendas ocupadas	Viviendas desocupadas
Santa Rosa	Centro nucleado San Juan de Villalobos	213	213	0
	Vereda La Esmeralda	24	21	3
	Vereda La Petrolera	54	51	3
	Vereda La Quebradona	27	26	1
	Vereda Palmeras	33	31	2
	Vereda San Eduardo	47	38	9
	Vereda Santa María	52	35	17
	Vereda Santo Domingo	14	13	1
Pitalito	Casco Urbano de Pitalito (Barrio Antonio Nariño)	Sin información	Sin información	Sin información
	Vereda Alto de la Cruz	92	90	2
	Vereda Cabuyal	425	425	0
	Vereda Camberos	110	110	0
	Vereda Campo Bello	80	80	0
	Vereda Contador	400	400	0
	Vereda El Cedro	80	76	4
	Vereda El Diamante	180	180	0
	Vereda El Mesón	82	82	0
	Vereda La Cristalina	76	76	0
	Vereda Maco	80	80	0
	Vereda Montecristo	250	247	3
	Vereda Puerto Lleras	42	42	0
	Vereda Rincón del Contador	150	150	0
	Vereda San Francisco	170	170	0
	Vereda Santa Inés	230	230	0
	Vereda Santafé	100	99	1
Vereda Solarte	600	595	5	
Vereda Villa Fátima	180	170	10	

Fuente: Eco-sistemas; 2022

De acuerdo a la Tabla 3.53, la condición de la tenencia de las viviendas, en su mayoría son propias, seguido por arriendos.

Tabla 3.53 Tenencia de las viviendas en las unidades territoriales

Municipio	Unidades Territoriales	Arriendo	Propia	Prestada
Santa Rosa	Centro nucleado San Juan de Villalobos	30	182	1
	Vereda La Esmeralda	0	24	0
	Vereda La Petrolera	4	40	10
	Vereda La Quebradona	1	26	0
	Vereda Palmeras	0	28	5
	Vereda San Eduardo	1	46	0
	Vereda Santa María	2	47	3
	Vereda Santo Domingo	0	14	0
Pitalito	Casco Urbano de Pitalito (Barrio Antonio Nariño)	Sin información	Sin información	Sin información
	Vereda Alto de la Cruz	0	90	2

 Agencia Nacional de Infraestructura	SISTEMA INTEGRADO DE GESTIÓN		Código: EC-202201-INF	 Concesionaria Ruta al Sur
	PROCESO	GESTIÓN CONTRACTUAL Y SEGUIMIENTO DE PROYECTOS DE INFRAESTRUCTURA DE TRANSPORTE	Versión: 002	
	INFORME	PAGA SECTOR PITALITO PR128+772 - SAN JUAN DE VILLALOBOS PR60+680, UF5	Fecha: 24/06/2022	



Municipio	Unidades Territoriales	Arriendo	Propia	Prestada
	Vereda Cabuyal	25	400	0
	Vereda Camberos	0	105	5
	Vereda Campo Bello	1	78	1
	Vereda Contador	30	340	30
	Vereda El Cedro	0	78	2
	Vereda El Diamante	20%	80%	0
	Vereda El Mesón	0	77	5
	Vereda La Cristalina	2	74	0
	Vereda Maco	8	72	0
	Vereda Montecristo	5	245	0
	Vereda Puerto Lleras	1	41	0
	Vereda Rincón del Contador	2	148	0
	Vereda San Francisco	40	130	0
	Vereda Santa Inés	0	230	0
	Vereda Santafé	10	82	8
	Vereda Solarte	10	590	0
	Vereda Villa Fátima	2	177	1

Fuente: Eco-sistemas; 2022



En cuanto a las características constructivas de las viviendas, en la Tabla 3.54 se muestra los materiales de las paredes y pisos predominantes, donde los las paredes en ladrillo, concreto vaciado, bloque, material prefabricado, piedra, madera y los pisos en baldosa, ladrillo, vinilo, otros materiales sintéticos, mármol, madera pulida, parque, alfombra, cemento o gravilla son de mayor preferencia, considerando que estos materiales son de mayor durabilidad y permite a los habitantes contar con espacios más seguros.

Tabla 3.54 Materiales predominantes de las viviendas en las unidades territoriales

Municipio	Unidades Territoriales	Materiales de las paredes	Materiales de los pisos
Santa Rosa	Centro nucleado San Juan de Villalobos	Adobe o tapia pisada, bahareque, madera burda, tabla, tablón	Baldosa, ladrillo, vinilo, otros materiales sintéticos, mármol, madera pulida, parque, alfombra, cemento o gravilla
	Vereda La Esmeralda	Ladrillo, concreto vaciado, bloque, material prefabricado, piedra, madera	Baldosa, ladrillo, vinilo, otros materiales sintéticos, mármol, madera pulida, parque, alfombra, cemento o gravilla
	Vereda La Petrolera	Adobe o tapia pisada, bahareque, madera burda, tabla, tablón	Baldosa, ladrillo, vinilo, otros materiales sintéticos, mármol, madera pulida, parque, alfombra, cemento o gravilla
	Vereda La Quebradona	Adobe o tapia pisada, bahareque, madera burda, tabla, tablón	Madera burda, tabla, tablón, otro vegetal
	Vereda Palmeras	Ladrillo, concreto vaciado, bloque, material prefabricado, piedra, madera	Baldosa, ladrillo, vinilo, otros materiales sintéticos, mármol, madera pulida, parque, alfombra, cemento o gravilla
	Vereda San Eduardo	Ladrillo, concreto vaciado, bloque,	Baldosa, ladrillo, vinilo, otros materiales

 Agencia Nacional de Infraestructura	SISTEMA INTEGRADO DE GESTIÓN		Código: EC-202201-INF	 Concesionaria Ruta al Sur
	PROCESO	GESTIÓN CONTRACTUAL Y SEGUIMIENTO DE PROYECTOS DE INFRAESTRUCTURA DE TRANSPORTE	Versión: 002	
	INFORME	PAGA SECTOR PITALITO PR128+772 - SAN JUAN DE VILLALOBOS PR60+680, UF5	Fecha: 24/06/2022	

Municipio	Unidades Territoriales	Materiales de las paredes	Materiales de los pisos
	Pitalito		material prefabricado, piedra, madera
Vereda Santa María		Guadua, caña, esterilla, otro tipo de material vegetal	Madera burda, tabla, tablón, otro vegetal
Vereda Santo Domingo		Adobe o tapia pisada, bahareque, madera burda, tabla, tablón	Baldosa, ladrillo, vinilo, otros materiales sintéticos, mármol, madera pulida, parque, alfombra, cemento o gravilla
Casco Urbano de Pitalito (Barrio Antonio Nariño)		Sin información	Sin información
Vereda Alto de la Cruz		Ladrillo, concreto vaciado, bloque, material prefabricado, piedra, madera	Baldosa, ladrillo, vinilo, otros materiales sintéticos, mármol, madera pulida, parque, alfombra, cemento o gravilla
Vereda Cabuyal		Ladrillo, concreto vaciado, bloque, material prefabricado, piedra, madera	Baldosa, ladrillo, vinilo, otros materiales sintéticos, mármol, madera pulida, parque, alfombra, cemento o gravilla
Vereda Camberos		Ladrillo, concreto vaciado, bloque, material prefabricado, piedra, madera	Baldosa, ladrillo, vinilo, otros materiales sintéticos, mármol, madera pulida, parque, alfombra, cemento o gravilla
Vereda Campo Bello		Ladrillo, concreto vaciado, bloque, material prefabricado, piedra, madera	Baldosa, ladrillo, vinilo, otros materiales sintéticos, mármol, madera pulida, parque, alfombra, cemento o gravilla
Vereda Contador		Ladrillo, concreto vaciado, bloque, material prefabricado, piedra, madera	Baldosa, ladrillo, vinilo, otros materiales sintéticos, mármol, madera pulida, parque, alfombra, cemento o gravilla
Vereda El Cedro		Ladrillo, concreto vaciado, bloque, material prefabricado, piedra, madera	Baldosa, ladrillo, vinilo, otros materiales sintéticos, mármol, madera pulida, parque, alfombra, cemento o gravilla
Vereda El Diamante		Ladrillo, concreto vaciado, bloque, material prefabricado, piedra, madera	Baldosa, ladrillo, vinilo, otros materiales sintéticos, mármol, madera pulida, parque, alfombra, cemento o gravilla
Vereda El Mesón		Ladrillo, concreto vaciado, bloque, material prefabricado, piedra, madera	Baldosa, ladrillo, vinilo, otros materiales sintéticos, mármol, madera pulida, parque, alfombra, cemento o gravilla
Vereda La Cristalina		Ladrillo, concreto vaciado, bloque, material prefabricado, piedra, madera	Baldosa, ladrillo, vinilo, otros materiales sintéticos, mármol, madera pulida, parque, alfombra, cemento o gravilla
Vereda Maco	Ladrillo, concreto vaciado, bloque, material prefabricado, piedra, madera	Baldosa, ladrillo, vinilo, otros materiales sintéticos, mármol, madera pulida, parque, alfombra, cemento o gravilla	
Vereda Montecristo	Ladrillo, concreto vaciado, bloque, material prefabricado, piedra, madera	Baldosa, ladrillo, vinilo, otros materiales sintéticos, mármol, madera pulida, parque, alfombra, cemento o gravilla	
Vereda Puerto Lleras	Ladrillo, concreto vaciado, bloque, material prefabricado, piedra, madera	Baldosa, ladrillo, vinilo, otros materiales sintéticos, mármol, madera pulida, parque, alfombra, cemento o gravilla	



	SISTEMA INTEGRADO DE GESTIÓN		Código: EC-202201-INF	
	PROCESO	GESTIÓN CONTRACTUAL Y SEGUIMIENTO DE PROYECTOS DE INFRAESTRUCTURA DE TRANSPORTE	Versión: 002	
	INFORME	PAGA SECTOR PITALITO PR128+772 - SAN JUAN DE VILLALOBOS PR60+680, UF5	Fecha: 24/06/2022	

Municipio	Unidades Territoriales	Materiales de las paredes	Materiales de los pisos
		Vereda Rincón del Contador	Ladrillo, concreto vaciado, bloque, material prefabricado, piedra, madera
	Vereda San Francisco	Ladrillo, concreto vaciado, bloque, material prefabricado, piedra, madera	Baldosa, ladrillo, vinilo, otros materiales sintéticos, mármol, madera pulida, parque, alfombra, cemento o gravilla
	Vereda Santa Inés	Ladrillo, concreto vaciado, bloque, material prefabricado, piedra, madera	Baldosa, ladrillo, vinilo, otros materiales sintéticos, mármol, madera pulida, parque, alfombra, cemento o gravilla
	Vereda Santafé	Ladrillo, concreto vaciado, bloque, material prefabricado, piedra, madera	Baldosa, ladrillo, vinilo, otros materiales sintéticos, mármol, madera pulida, parque, alfombra, cemento o gravilla
	Vereda Solarte	Ladrillo, concreto vaciado, bloque, material prefabricado, piedra, madera	Baldosa, ladrillo, vinilo, otros materiales sintéticos, mármol, madera pulida, parque, alfombra, cemento o gravilla
	Vereda Villa Fátima	Ladrillo, concreto vaciado, bloque, material prefabricado, piedra, madera	Baldosa, ladrillo, vinilo, otros materiales sintéticos, mármol, madera pulida, parque, alfombra, cemento o gravilla

Fuente: Eco-sistemas; 2022

En la Fotografía 3.8 se puede observar de manera general las características constructivas, precisando que esto se da conforme a las circunstancias de la región y las condiciones naturales de la colonización que aún se conservan, dado que algunas viviendas están construidas con madera, aunque la construcción en material durable se ha ido incorporando.



	SISTEMA INTEGRADO DE GESTIÓN		Código: EC-202201-INF	
	PROCESO	GESTIÓN CONTRACTUAL Y SEGUIMIENTO DE PROYECTOS DE INFRAESTRUCTURA DE TRANSPORTE	Versión: 002	
	INFORME	PAGA SECTOR PITALITO PR128+772 - SAN JUAN DE VILLALOBOS PR60+680, UF5	Fecha: 24/06/2022	



Fotografía 3.8 Tipos de vivienda en las unidades territoriales

Fuente: CONCESIONARIA RUTA AL SUR S.A.S., 2017.

E. Infraestructura y conectividad

Otro de los servicios importantes, es el transporte público en las unidades territoriales, para el municipio de Santa Rosa y Pitalito se desplazan cotidianamente buses escalera, en especial los días viernes, sábado y domingo, tránsito motivado por la realización del mercado durante el fin de semana, igualmente los habitantes hacen uso de motocarros y de moto taxis.

En la Tabla 3.55 se presenta las rutas de buses, el valor promedio del servicio y la calidad para cada unidad territorial. Se puede observar que la mayoría tienen acceso del transporte público y las condiciones o calidad del servicio es bueno y regular.


 Agencia Nacional de Infraestructura	SISTEMA INTEGRADO DE GESTIÓN		Código: EC-202201-INF	 Concesionaria Ruta al Sur
	PROCESO	GESTIÓN CONTRACTUAL Y SEGUIMIENTO DE PROYECTOS DE INFRAESTRUCTURA DE TRANSPORTE	Versión: 002	
	INFORME	PAGA SECTOR PITALITO PR128+772 - SAN JUAN DE VILLALOBOS PR60+680, UF5	Fecha: 24/06/2022	



Tabla 3.55 Rutas de transporte público en las unidades territoriales

Municipio	Unidades Territoriales	Cuenta con rutas de transporte público	Rutas de transporte	Nombre de la empresa	Valor del transporte	Horario	Calidad del servicio
Santa Rosa	Centro nucleado San Juan de Villalobos	Si	Camionetas, buses Pitalito-Mocoa, San Juan Villalobos-Mocoa Pitalito	Cootransmayo, Coomotor, CootransHuila, Transipiales	\$ 20.000	Lunes a sábado de 4-7 am, 3pm a medio día	Regular
	Vereda La Esmeralda	Si	Camionetas	Cootransmayo, Cootranhuila, Coomotor, Transipiales	\$ 12.000	Permanente	Bueno
	Vereda La Petrolera	Si	Camionetas Pitalito-Mocoa, San Juan Villalobos-Pitalito, Mocoa Pitalito	Cootransmayo, Coomotor, CootransHuila	\$ 15.000	Permanente	Bueno
	Vereda La Quebradona	Si	Camionetas Pitalito-Mocoa, San Juan Villalobos-Pitalito, Mocoa Pitalito	Cootransmayo, Coomotor, CootransHuila, Transipiales, Cootransur, Bolivariano	\$ 10.000	Permanente	Regular
	Vereda Palmeras	Si	Camionetas, buses, colectivos	Cootransmayo, Coomotor, CootransHuila	\$ 15.000	Permanente	Bueno
	Vereda San Eduardo	Si	Camionetas Pitalito-Mocoa, San Juan Villalobos-Pitalito, Mocoa Pitalito	Cootransmayo, Coomotor, CootransHuila	\$ 15.000	Permanente	Malo
	Vereda Santa María	Si	Camionetas Pitalito-Mocoa, San Juan Villalobos-Pitalito, Mocoa Pitalito	Cootransmayo, Coomotor, CootransHuila	\$ 4.000	Permanente	Regular
	Vereda Santo Domingo	Si	Camionetas Pitalito-Mocoa, San Juan Villalobos - Pitalito, Mocoa Pitalito	Cootransmayo, Coomotor, CootransHuila	\$ 15.000	Permanente	Bueno
Pitalito	Casco Urbano de Pitalito (Barrio Antonio Nariño)	Sin información	Sin información	Sin información	Sin información	Sin información	Sin información
	Vereda Alto de la Cruz	Si	Pitalito - El Paraíso	CootransHuila	\$ 10.000	Sábados 7:00 a.m. - 02:30 p.m.	Bueno
	Vereda Cabuyal	Si	Bruselas - Alto Cabuyal	Contranslaboyana	\$ 4.000	Permanente	Malo
Si		Bruselas - Pitalito	Contranslaboyana	\$ 3.500	Permanente	Malo	

 Agencia Nacional de Infraestructura	SISTEMA INTEGRADO DE GESTIÓN		Código: EC-202201-INF	 Concesionaria Ruta al Sur
	PROCESO	GESTIÓN CONTRACTUAL Y SEGUIMIENTO DE PROYECTOS DE INFRAESTRUCTURA DE TRANSPORTE	Versión: 002	
	INFORME	PAGA SECTOR PITALITO PR128+772 - SAN JUAN DE VILLALOBOS PR60+680, UF5	Fecha: 24/06/2022	

Municipio	Unidades Territoriales	Cuenta con rutas de transporte público	Rutas de transporte	Nombre de la empresa	Valor del transporte	Horario	Calidad del servicio
	Vereda Camberos	Si	Pitalito - Camberos	Contranslaboyana	\$ 2.000	Sábados 8:00 a.m. - 01:00 p.m.	Bueno
	Vereda Campo Bello	Si	Bruselas - Pitalito	Contranslaboyana	\$ 5.000	Permanente	Bueno
	Vereda Contador	Si	Portada - Pitalito	Contranslaboyana	\$ 2.000	Permanente	Bueno
	Vereda El Cedro	Si	Pitalito - El Cedro	Contranslaboyana	\$ 8.000	Permanente	Regular
	Vereda El Diamante	Si	Bruselas - Pitalito	Contranslaboyana	\$ 5.000	Permanente	Bueno
	Vereda El Mesón	No	No aplica	No aplica	No aplica	No aplica	No aplica
	Vereda La Cristalina	Si	Bruselas - Km20	Contranslaboyana	\$ 5.000	Permanente	Malo
	Vereda Maco	No	No aplica	No aplica	No aplica	No aplica	No aplica
	Vereda Montecristo	Si	Vereda El Cedro - Bruselas	Contranslaboyana	\$ 3.000	Permanente	Bueno
	Vereda Puerto Lleras	Si	Pitalito - Bruselas	Contranslaboyana	\$ 6.000	Permanente	Regular
	Vereda Rincón del Contador	No	No aplica	No aplica	No aplica	No aplica	No aplica
	Vereda San Francisco	Si	Pitalito - Bruselas	Contranslaboyana	\$ 6.000	Permanente	Malo
	Vereda Santa Inés	No	No aplica	No aplica	No aplica	No aplica	No aplica
	Vereda Santafé	Si	Pitalito- Santafé	Contranslaboyana	\$ 7.000	Permanente	Regular
	Vereda Solarte	Si	Colegio Montessori- Centro de Pitalito	Contranslaboyana	\$ 1.800	Permanente	Bueno
	Vereda Villa Fátima	Si	Pitalito - km 25	Contranslaboyana	\$ 7.000	Permanente	Bueno

Fuente: Eco-sistemas; 2022

	SISTEMA INTEGRADO DE GESTIÓN		Código: EC-202201-INF	
	PROCESO	GESTIÓN CONTRACTUAL Y SEGUIMIENTO DE PROYECTOS DE INFRAESTRUCTURA DE TRANSPORTE	Versión: 002	
	INFORME	PAGA SECTOR PITALITO PR128+772 - SAN JUAN DE VILLALOBOS PR60+680, UF5	Fecha: 24/06/2022	

Por otro lado, es importante analizar el estado actual de las vías y la frecuencia en la que es usada por los habitantes de las unidades territoriales. En la Tabla 3.56 se muestra que la mayoría de las localidades la vía es primaria y el estado es regular, siendo utilizada de manera cotidiana para la comunicación entre localidades y municipios, así como para el desarrollo de actividades económicas desde los diferentes sectores.



 ANI Agencia Nacional de Infraestructura	SISTEMA INTEGRADO DE GESTIÓN		Código: EC-202201-INF	 Concesionaria Ruta al Sur
	PROCESO	GESTIÓN CONTRACTUAL Y SEGUIMIENTO DE PROYECTOS DE INFRAESTRUCTURA DE TRANSPORTE	Versión: 002	
	INFORME	PAGA SECTOR PITALITO PR128+772 - SAN JUAN DE VILLALOBOS PR60+680, UF5	Fecha: 24/06/2022	

Tabla 3.56 Infraestructura vial y transporte en las unidades territoriales

Municipio	Unidades Territoriales	Nombre de la vía	Tipo de vía	Estado	Tipo de transporte	Hacia dónde va	Tipo de uso de la vía
Santa Rosa	Centro nucleado San Juan de Villalobos	Ruta 45	Primaria	Regular	Público-Particular	Pitalito-Mocoa	Comercial, servicios públicos y sociales
	Vereda La Esmeralda	Ruta 45	Primaria	Regular	Público-Particular	Pitalito-Mocoa	Comercial, servicios públicos y sociales
	Vereda La Petrolera	Ruta del Sur	Primaria	Buena	Público	Villalobos-Pitalito	Comercial y servicios públicos
	Vereda La Quebradona	Vía Pitalito - Mocoa	Primaria	Mala	Público-Particular	Pitalito-Mocoa	Comercial y servicios públicos
	Vereda Palmeras	Ruta 45	Primaria	Regular	Particular	Pitalito-Mocoa	Comercial
		Vía al Pozo	Terciaria	Mala	Particular	Vía al Pozo	Social
		Vía Truchera	Terciaria	Mala	Particular	Vía al Pozo	Comercial
	Vereda San Eduardo	Ruta nacional	Primaria	Regular	Público-Particular	Pitalito-Mocoa	Comercial, servicios públicos y sociales
		Camino a La Torre	Terciaria	Mala	Semoviente- A pie	Torre de Claro	Comercial
		Camino al Río	Terciaria	Mala	Semoviente- A pie	Río Villalobos	Comercial
Vereda Santa María	Ruta 45	Primaria	Mala	Público-Particular	Pitalito-Mocoa	Comercial, servicios públicos y sociales	
Vereda Santo Domingo	Ruta 45	Primaria	Mala	Público-Particular	Villalobos, Bruselas, Pitalito, Mocoa	Comercial y servicios públicos	
Pitalito	Casco Urbano de Pitalito (Barrio Antonio Nariño)	Sin información	Sin información	Sin información	Sin información	Sin información	Sin información
	Vereda Alto de la Cruz	Vía principal	Secundaria	Buena	Camperos - automóvil	Bruselas	Comunicación y comercial
	Vereda Cabuyal	Vía Nacional	Primaria	Mala	Transporte público	Pitalito-Mocoa	Comercial, servicios públicos y sociales
		Vía principal	Terciaria	Mala	Todo tipo de vehículo	Bajo Cabuyal, La burrera	Comercial, servicios públicos y sociales
		Ramales	Terciaria	Mala	Moto, carro	Cabuyal	Comercial, servicios públicos y sociales
Vereda Camberos	Vía Nacional	Primaria	Regular	Camionetas	Pacífico	Comunicación y comercial	
	Vía principal	Secundaria	Mala	Busetas	Palestina	Comercial	



 ANI Agencia Nacional de Infraestructura	SISTEMA INTEGRADO DE GESTIÓN		Código: EC-202201-INF	 Concesionaria Ruta al Sur
	PROCESO	GESTIÓN CONTRACTUAL Y SEGUIMIENTO DE PROYECTOS DE INFRAESTRUCTURA DE TRANSPORTE	Versión: 002	
	INFORME	PAGA SECTOR PITALITO PR128+772 - SAN JUAN DE VILLOBOS PR60+680, UF5	Fecha: 24/06/2022	

Municipio	Unidades Territoriales	Nombre de la vía	Tipo de vía	Estado	Tipo de transporte	Hacia dónde va	Tipo de uso de la vía
	Vereda Campo Bello	Ramales	Terciaria	Mala	Semoviente- A pie	Vereda	Comercial
		Ruta 45	Primaria	Regular	Buses y particulares	Neiva - Mocoa	Comercial y comunicación
		Vía cabeceras	Terciaria	Regular	Moto, carro, camioneta	Cabeceras	Comercial
	Vereda Contador	Vía Nacional	Primaria	Buena	Carro y Moto	Cali	Comercial
		Vía Limón	Secundaria	Mala	Moto	Limón - La Hacienda	Transporte hacia las fincas y otras veredas
		Vía Llano Grande	Secundaria	Mala	Carro y Moto	Llano grande, San Agustín	Transporte hacia las fincas y comercio
	Vereda El Cedro	Vía principal	Primaria	Regular	Moto, público	Bruselas - Pitalito	Comercial
	Vereda El Diamante	Vía Nacional	Primaria	Regular	Todo tipo de vehículo	Mocoa - Neiva	Comercial y servicios públicos
		Vía Palestina	Terciaria	Regular	Todo tipo de vehículo	Palestina	Comercial y servicios públicos
	Vereda El Mesón	Vía Nacional	Primaria	Buena	Todo tipo de vehículo	Mocoa	Comunicación y comercial
		Vía principal	Secundaria	Regular	Todo tipo de vehículo	Escuela de la vereda	Comercial
		Ramales	Terciaria	Regular	Todo tipo de vehículo	Alto Mesón	Comercial
	Vereda La Cristalina	Vía Nacional	Primaria	Mala	Busetas	Mocoa - Putumayo	Comercial, servicios públicos y sociales
		Ruta Cristalina Alto	Terciaria	Mala	Motos	Fincas aldañas	Comercial, servicios públicos y sociales
		Ramales	Terciaria	Mala	Motos	Fincas aldañas	Comercial, servicios públicos y sociales
	Vereda Maco	Vía Nacional	Primaria	Buena	Todo tipo de vehículo	Mocoa - Neiva	Comercial, servicios públicos y sociales
		Vía ciudadela industrial	Terciaria	Regular	Todo tipo de vehículo	Ciudadela industrial	Comercial, servicios públicos y sociales
	Vereda Montecristo	Vía Nacional	Primaria	Regular	Todo tipo de	Ecuador	Comercial, servicios públicos y

 Agencia Nacional de Infraestructura	SISTEMA INTEGRADO DE GESTIÓN		Código: EC-202201-INF	 Concesionaria Ruta al Sur
	PROCESO	GESTIÓN CONTRACTUAL Y SEGUIMIENTO DE PROYECTOS DE INFRAESTRUCTURA DE TRANSPORTE	Versión: 002	
	INFORME	PAGA SECTOR PITALITO PR128+772 - SAN JUAN DE VILLALOBOS PR60+680, UF5	Fecha: 24/06/2022	

Municipio	Unidades Territoriales	Nombre de la vía	Tipo de vía	Estado	Tipo de transporte	Hacia dónde va	Tipo de uso de la vía
					vehículo		sociales
		Vía La Chicha	Terciaria	Mala	Todo tipo de vehículo	Palestina	Comercial, servicios públicos y sociales
		Vía Salado	Terciaria	Mala	Motos	El Salado	Comercial, servicios públicos y sociales
	Vereda Puerto Lleras	Ruta 45	Primaria	Mala	Todo tipo de vehículo	Pitalito-Mocoa	Comercial
		Vía a la vereda	Terciaria	Mala	Camionetas	Palestina	Comercial, servicios públicos y sociales
	Vereda Rincón del Contador	Vía Nacional	Primaria	Regular	Todo tipo de vehículo	San Agustín	Comercial, servicios públicos y sociales
		Ramales	Terciaria	Mala	Todo tipo de vehículo	Misma vereda	Comercial, servicios públicos y sociales
	Vereda San Francisco	Vía principal	Primaria	Buena	Todo tipo de vehículo	Pitalito - Bruselas	Comercial, servicios públicos y sociales
		Vía Camberos	Terciaria	Mala	Particular	Batallón - vía principal	Comercial, servicios públicos y sociales
	Vereda Santa Inés	Vía Nacional	Primaria	Regular	Todo tipo de vehículo	Mocoa - Pitalito	Servicios públicos, comercial
		Entrada a la Burrera	Terciaria	Mala	Carro, Moto, Volqueta	Cabuyal	Comercial
		Ramales	Terciaria	Regular	Carro y moto	Misma vereda	Comercial
	Vereda Santafé	Vía principal	Terciaria	Mala	Carro y moto	Vereda Bombonal	Servicios públicos, comercial
		Ramales	Terciaria	Mala	Carro y moto	Misma vereda	Servicios públicos, comercial
	Vereda Solarte	Vía Nacional	Primaria	Regular	Carros, motos, tractomulas	San Agustín	Servicios públicos, comercial
		Vía intermunicipal	Terciaria	Mala	Bus intermunicipal	Palestina	Servicios públicos, comercial
	Vereda Villa Fátima	Vía Nacional	Primaria	Mala	Todo tipo de vehículo	Ecuador	Servicios públicos, comercial
		Ramales	Terciaria	Mala	Todo tipo de vehículo	Misma vereda	Servicios públicos y sociales, comercial

Fuente: Eco-sistemas; 2022

	SISTEMA INTEGRADO DE GESTIÓN		Código: EC-202201-INF	
	PROCESO	GESTIÓN CONTRACTUAL Y SEGUIMIENTO DE PROYECTOS DE INFRAESTRUCTURA DE TRANSPORTE	Versión: 002	
	INFORME	PAGA SECTOR PITALITO PR128+772 - SAN JUAN DE VILLALOBOS PR60+680, UF5	Fecha: 24/06/2022	

3.1.4 Componente económico

Este numeral describe las características en temas de empleo, actividades productivas principales, ocupación de la población y tamaño de la tierra, entre otros aspectos económicos. También se indican los Proyectos que se adelantan en la zona y que permiten el crecimiento económico de su población. Lo anterior, conforme a la información disponible de los municipios y unidades territoriales.

3.1.4.1 Municipio

3.1.4.1.1 Características de las actividades económicas y comercialización

De acuerdo a la información disponible, el Plan de desarrollo municipal de Santa Rosa 2020-2023 (Alcaldía municipal, Plan de desarrollo municipal, 2020-2023), indica que las actividades agropecuarias, agroindustriales, extractivas, de silvicultura y conservación ambiental son las que mueven la economía del municipio de Santa Rosa. Por su parte, el 78% de las actividades corresponden a actividades del sector terciario, el 12% a las actividades del sector primario y el 10% al sector secundario.



Teniendo en cuenta que la mayoría de la población habita en la zona rural, la economía se basa y gira en torno a las actividades terciarias como el agro.

La producción agropecuaria, presenta carencias en el desarrollo tecnológico para la región, dado que solo el 5,13% corresponde al acceso a infraestructura, el acceso a crédito es del 3,06%, el 11,4% corresponde al acceso a maquinaria para producción, el acceso a fertilizantes 9,2%, acceso a asistencia técnica 21,4% ubicándose todas por debajo de los porcentajes obtenidos departamental y nacionalmente. Sin embargo, la ubicación territorial del municipio le permite tener un 42,49% de producción agropecuaria con acceso a riego.

El sector rural del municipio de Pitalito, de acuerdo al (Ruta al Sur S.A.S, 2017) está conformado por ocho corregimientos, cuya actividad económica, se clasifica por el tipo de actividad así: Agrícola 58,4%, pecuaria 90,9%, piscícola 2,1%. El municipio cuenta con modelos de producción propios de la región con algún grado de tecnificación, lo que hace que se mantengan constantes las áreas de producción con un ligero incremento especialmente en cultivos de café, frutales de clima frío como: lulo, tomate de árbol, mora, y exóticas como durazno, granadilla y pitahaya.

A. Actividad agrícola

Dentro de los cultivos transitorios del municipio de Santa Rosa, se encuentra el maíz, el frijol y hortalizas, mientras que los permanentes corresponden a la caña de panela, el plátano y la yuca.

	SISTEMA INTEGRADO DE GESTIÓN		Código: EC-202201-INF	
	PROCESO	GESTIÓN CONTRACTUAL Y SEGUIMIENTO DE PROYECTOS DE INFRAESTRUCTURA DE TRANSPORTE	Versión: 002	
	INFORME	PAGA SECTOR PITALITO PR128+772 - SAN JUAN DE VILLALOBOS PR60+680, UF5	Fecha: 24/06/2022	

Igualmente, los productores que han introducido dentro de sus actividades productivas es el Lulo, en la parte alta del corregimiento de San Juan de Villalobos. El chontaduro y café, en el corregimiento de Santa Martha que no tienen registros de producción, pero representan una fuente de ingresos.

Los productores en general, tienen insuficiente conocimiento técnico de los procesos productivos, por tanto, la competitividad se vuelve un reto a nivel municipal.

El municipio de Pitalito, es considerado el primer y mayor productor de café en el país; reconocidos a nivel Internacional por la calidad y posicionamiento de los llamados Cafés Especiales que se comercializan en los grandes mercados mundiales. También se ha posicionado como grandes productos en frutales de clima frío moderado entre los cuales están: la Granadilla, Mora, Lulo y Golupa.

Los productores de café especial y frutales de clima frío, han presentado grandes avances en la conformación de grupos asociativos, lo cual ha favorecido el sostenimiento de las cadenas productivas de comercialización y transformación. Además, ha permitido reconocimientos a nivel nacional e internacional, alcanzando en los últimos años importantes lugares de figuración en concursos y competencias, organizados por entidades empresas privadas y la Federación Nacional de Cafeteros.



De acuerdo al Plan de desarrollo municipal (Alcaldía municipal, Plan de desarrollo municipal, 2016-2019), ha quedado demostrado que los caficultores de Pitalito, junto a otros huilenses, producen el mejor café del mundo. Las políticas de apoyo emprendidas por el Comité de Cafeteros del Huila, empresas privadas, ONG's internacionales e instituciones del orden local, regional y nacional, han permitido que esta región avance en el escalafón nacional en materia de producción del grano, la tecnificación de sus procesos de beneficio y valor agregado y la certificación de sus fincas.

B. Actividad pecuaria

De acuerdo al diagnóstico realizado por la oficina de desarrollo rural y al plan general de asistencia técnica del 2017, el PDM de Santa Rosa 2020-2023 (Alcaldía municipal, Plan de desarrollo municipal, 2020-2023) presenta que la ganadería de doble propósito constituye la principal actividad pecuaria del municipio, sin embargo, no es posible obtener la información detallada debido a que el DANE no la presenta.

La cadena de ganadería, se caracteriza por ser de carácter extensivo y la capacidad de carga es inferior a tres animales por hectárea, no existe mejoramiento genético y el 100% de la reproducción es natural.

Respecto a la comercialización de novillos, se hace en las fincas mediante compradores de la región, dado que no se hace procesos de pesaje y su valor es de acuerdo al punto de vista del

	SISTEMA INTEGRADO DE GESTIÓN		Código: EC-202201-INF	
	PROCESO	GESTIÓN CONTRACTUAL Y SEGUIMIENTO DE PROYECTOS DE INFRAESTRUCTURA DE TRANSPORTE	Versión: 002	
	INFORME	PAGA SECTOR PITALITO PR128+772 - SAN JUAN DE VILLALOBOS PR60+680, UF5	Fecha: 24/06/2022	

comprador y su pago se realiza hasta quince días después de la venta. La comercialización de la leche es baja, el litro en promedio cuesta \$1.000 pesos, también presenta un proceso de transformación a queso que básicamente es de consumo local y familiar.

La línea de porcicultura, se desarrolla en todos los corregimientos del municipio para consumo local y se hace en sistemas de confinamiento tradicionales sin ningún tipo de optimización en factores como la alimentación, manejo sanitario y manejo reproductivo.

La avicultura es tradicional, predominando la raza criolla, igualmente, se cría pollos de engorde de forma transitoria para consumo local principalmente; las gallinas ponedoras tienen un grado de manejo en establecimientos tipo galpón o corral, en la cabecera municipal con la asociación AFUTRAC, corregimiento de Villalobos y grupos familiares al igual que en Santa Martha.

La apicultura como alternativa de desarrollo económico y social, cuenta con 25 productores que representan familias campesinas de la cabecera municipal que hacen parte de la asociación de apicultores del macizo colombiano APIMACIZO; es de gran reconocimiento por el beneficio a la polinización y equilibrio al planeta.

De acuerdo al Censo DANE 2018 con Proyección a 2022 (Estadísticas, DANE, 2018), el 41,7% de la población de Pitalito está asentada en el área rural, allí, se desarrolla diversas actividades tanto agrícolas, pecuarias, turismo y de servicios que generan empleos, aportando a la economía local y familiar.



El municipio cuenta con la Plaza de Mercado Mayorista y la Villa Olímpica, puntos de distribución y comercialización de productos y espacios de mayor afluencia.

3.1.4.1.2 Mercado laboral

Con relación al mercado laboral para el año 2017, en el Plan de desarrollo municipal de Santa Rosa 2020-2023 (Alcaldía municipal, Plan de desarrollo municipal, 2020-2023) indica que, de la población productiva, el 73,4% de la población son jornaleros, teniendo en cuenta que la mayoría de los habitantes se localizan en la zona rural, por tanto, trabajan de la producción del campo. Por otra parte, se evidencia un alto porcentaje de desempleo, que de acuerdo al PDM se da por la dispersión entre las veredas del territorio con la cabecera municipal y las pocas entidades empresariales generadoras de empleo, razón por la que existen trabajos informales, tal como se aprecia en la Tabla 3.57.

Tabla 3.57 Ocupación laboral de la población del municipio de Santa Rosa

Ocupación	Total	Porcentaje
Jubilado	6	0,1%
Empleado	17	0,3%
Docentes	107	1,7%
Trabajo informal	524	8,5%

 Agencia Nacional de Infraestructura	SISTEMA INTEGRADO DE GESTIÓN		Código: EC-202201-INF	 Concesionaria Ruta al Sur
	PROCESO	GESTIÓN CONTRACTUAL Y SEGUIMIENTO DE PROYECTOS DE INFRAESTRUCTURA DE TRANSPORTE	Versión: 002	
	INFORME	PAGA SECTOR PITALITO PR128+772 - SAN JUAN DE VILLALOBOS PR60+680, UF5	Fecha: 24/06/2022	

Ocupación	Total	Porcentaje
Jornalero	4.500	73,4%
Desempleado	980	16,0%
Población productiva	6.134	100,0%

Fuente: Plan de desarrollo municipal 2020 - 2023

Respecto al mercado laboral, no se cuenta con información disponible y actualizada para el municipio de Pitalito.



3.1.4.2 Unidades territoriales

3.1.4.2.1 Tenencia de la propiedad

Con relación a la tenencia de la propiedad y conforme a la información obtenida en las fichas de caracterizaciones del 2022, la mayoría de los predios de las unidades territoriales su condición de tenencia es propia. En la Tabla 3.58 se presenta de manera desagregada el promedio de predios.

Tabla 3.58 Tenencia de los predios en las unidades territoriales

Municipio	Unidades Territoriales	Tenencia de los predios						
		Propietario	Arrendatari o	Mejoritario	Aparcero	Ocupantes	Posesión	Otros
Santa Rosa	Centro nucleado San Juan de Villalobos	Sin dato	Sin dato	Sin dato	Sin dato	Sin dato	Sin dato	Sin dato
	Vereda La Esmeralda	Sin dato	Sin dato	Sin dato	Sin dato	Sin dato	Sin dato	Sin dato
	Vereda La Petrolera	18	0	0	0	0	37	0
	Vereda La Quebradona	30	1	0	0	0	5	0
	Vereda Palmeras	15	0		0	0	43	0
	Vereda San Eduardo	10	0	0	0	0	30	0
	Vereda Santa María	50	0	0	0	0	33	0
	Vereda Santo Domingo	12	0	0	0	0	1	0
Pitalito	Casco Urbano de Pitalito (Barrio Antonio Nariño)	Sin información	Sin información	Sin información	Sin información	Sin información	Sin información	Sin información
	Vereda Alto de la Cruz	92	0	0	0	0	0	0
	Vereda Cabuyal	394	0	0	0	0	30	1 resguardo indígena
	Vereda Camberos	107	3	0	0	0	4	1 colectivo 2 Reserva



 Agencia Nacional de Infraestructura	SISTEMA INTEGRADO DE GESTIÓN		Código: EC-202201-INF	 Concesionaria Ruta al Sur
	PROCESO	GESTIÓN CONTRACTUAL Y SEGUIMIENTO DE PROYECTOS DE INFRAESTRUCTURA DE TRANSPORTE	Versión: 002	
	INFORME	PAGA SECTOR PITALITO PR128+772 - SAN JUAN DE VILLALOBOS PR60+680, UF5	Fecha: 24/06/2022	

Municipio	Unidades Territoriales	Tenencia de los predios						Otros
		Propietario	Arrendatario	Mejoritario	Aparcero	Ocupantes	Posesión	
								campesin a
	Vereda Campo Bello	80	0	0	0	0	0	0
	Vereda Contador	298	100	0	0	0	0	1 colectivo 2 Reserva campesin a
	Vereda El Cedro	55	0	0	0	0	0	5 reserva campesin a
	Vereda El Diamante	80	0	0	0	0	0	0
	Vereda El Mesón	69	0	0	0	0	0	1 reserva campesin a
	Vereda La Cristalina	43	2	0	0	0	0	0
	Vereda Maco	68	0	0	0	0	0	0
	Vereda Montecristo	243	0	0	0	0	4	1 colectivo 2 Reserva campesin a
	Vereda Puerto Lleras	34	0	0	0	0	0	0
	Vereda Rincón del Contador	150	0	0	0	0	0	0
	Vereda San Francisco	300	0	0	0	0	0	0
	Vereda Santa Inés	270	8	0	0	0	0	2 reserva campesin a
	Vereda Santafé	150	0	0	0	0	0	0
	Vereda Solarte	600	0	0	0	0	0	0
	Vereda Villa Fátima	80	0	0	0	0	0	0

Fuente: Eco-sistemas; 2022.

3.1.4.2.2 Estructura de la propiedad

Para conocer la estructura de la propiedad en las unidades territoriales, es necesario conocer la clasificación según el IGAC (Instituto Geográfico Agustín Codazzi, 2018), lo cual se tiene que las propiedades con área inferior a 3 hectáreas son microfundo, áreas desde 3 hectáreas a menores de 10 hectáreas son minifundo, pequeña propiedad con áreas desde 10 hectáreas a

 Agencia Nacional de Infraestructura	SISTEMA INTEGRADO DE GESTIÓN		Código: EC-202201-INF	 Concesionaria Ruta al Sur
	PROCESO	GESTIÓN CONTRACTUAL Y SEGUIMIENTO DE PROYECTOS DE INFRAESTRUCTURA DE TRANSPORTE	Versión: 002	
	INFORME	PAGA SECTOR PITALITO PR128+772 - SAN JUAN DE VILLALOBOS PR60+680, UF5	Fecha: 24/06/2022	

inferiores a 20 hectáreas, mediana propiedad con áreas desde 20 hectáreas a inferiores a 200 hectáreas y gran propiedad con áreas desde 200 hectáreas en adelante.

Por su parte, la estructura de la propiedad en las unidades territoriales, la mayoría son microfundios, siendo dedicados al pastoreo y cultivos principalmente. En la Tabla 3.59 se presenta de forma detallada para cada localidad.



Tabla 3.59 Estructura de la propiedad de las unidades territoriales

Municipio	Unidades Territoriales	Clasificación				
		Microfundio < de 3	Minifundio De 3 a 10	Pequeña propiedad De 10 a 20	Mediana propiedad De 20 a 200	Gran propiedad > de 200
Santa Rosa	Centro nucleado San Juan de Villalobos	Sin dato	Sin dato	Sin dato	Sin dato	Sin dato
	Vereda La Esmeralda	Sin dato	Sin dato	Sin dato	Sin dato	Sin dato
	Vereda La Petrolera	26	0	19	9	1
	Vereda La Quebradona	5	6	7	17	0
	Vereda Palmeras	Sin dato	Sin dato	Sin dato	Sin dato	Sin dato
	Vereda San Eduardo	30	0	10	0	0
	Vereda Santa María	Sin dato	Sin dato	Sin dato	Sin dato	Sin dato
	Vereda Santo Domingo	1	1	1	8	2
Pitalito	Casco Urbano de Pitalito (Barrio Antonio Nariño)	Sin información	Sin información	Sin información	Sin información	Sin información
	Vereda Alto de la Cruz	89	3	0	0	0
	Vereda Cabuyal	422	3	0	0	0
	Vereda Camberos	30	50	30	0	0
	Vereda Campo Bello	60	20	0	0	0
	Vereda Contador	100	250	50	0	0
	Vereda El Cedro	30	20	10	0	0
	Vereda El Diamante	60	20	0	0	0
	Vereda El Mesón	55	15	0	0	0
	Vereda La Cristalina	28	15	2	0	0
	Vereda Maco	Sin dato	Sin dato	Sin dato	Sin dato	Sin dato
	Vereda Montecristo	150	58	40	0	2
	Vereda Puerto Lleras	31	3	0	0	0
	Vereda Rincón del Contador	120	27	3	0	0
	Vereda San Francisco	270	30	0	0	0
	Vereda Santa Inés	189	80	10	1	0
	Vereda Santafé	80	70	0	0	0
	Vereda Solarte	600	0	0	0	0
Vereda Villa Fátima	74	5	0	1	0	

Fuente: Eco-sistemas; 2022.

3.1.4.2.3 Características de las actividades económicas

En la media Bota Caucana y en la zona donde se presenta la vía El Cable – San Juan de Villalobos del municipio de Santa Rosa, ocurre el fenómeno de la expansión de la frontera

	SISTEMA INTEGRADO DE GESTIÓN		Código: EC-202201-INF	
	PROCESO	GESTIÓN CONTRACTUAL Y SEGUIMIENTO DE PROYECTOS DE INFRAESTRUCTURA DE TRANSPORTE	Versión: 002	
	INFORME	PAGA SECTOR PITALITO PR128+772 - SAN JUAN DE VILLALOBOS PR60+680, UF5	Fecha: 24/06/2022	

agrícola y pecuaria, la cual con el paso de los años desde mediados del siglo pasado la colonización se presentó con mayor auge hasta finales del siglo; y aún con menor intensidad gracias a ciertos controles estatales.



Lo anterior, generó la intervención indiscriminada de grandes áreas de bosque que en principio era para explotar maderas para la construcción de sus viviendas y para delimitar potreros, en segunda instancia para establecer áreas que dedicaron a pastos y cultivos, por eso la característica del entorno permite visualizar entremezclados los bosques o relictos de bosque con áreas en pastos o cultivos, ver la Fotografía 3.9.



Fotografía 3.9 Paisaje actual, Zonas de Bosque, frente a la expansión agropecuaria de las unidades territoriales del municipio de Santa Rosa

Fuente: CONCESIONARIA RUTA AL SUR S.A.S., 2017.

Teniendo en cuenta, las características de la zona y las actividades económicas, se presenta tres estructuras productivas, una de explotaciones agropecuarias con presencia de cultivos de lulo, mora y las huertas caseras, con producción menor que en ocasiones es comercializada. La presencia de pasturas en fincas dedicadas a la explotación pecuaria de doble propósito, es incipiente y los índices no son representativos. La explotación de madera, se continúa

 Agencia Nacional de Infraestructura	SISTEMA INTEGRADO DE GESTIÓN		Código: EC-202201-INF	 Concesionaria Ruta al Sur
	PROCESO	GESTIÓN CONTRACTUAL Y SEGUIMIENTO DE PROYECTOS DE INFRAESTRUCTURA DE TRANSPORTE	Versión: 002	
	INFORME	PAGA SECTOR PITALITO PR128+772 - SAN JUAN DE VILLALOBOS PR60+680, UF5	Fecha: 24/06/2022	

ejerciendo tanto en forma legal como informal. En el casco urbano, el factor comercio se ejerce con presencia de establecimientos de bienes y servicios que de alguna manera dinamiza la economía local.



A continuación, se presenta, la el desarrollo de las actividades por cada unidad territorial, ver la Tabla 3.60.

Tabla 3.60 Principales actividades económicas desarrolladas en las unidades territoriales

Municipio	Unidades Territoriales	Actividades económicas			
		Agricultura	Agropecuaria	Comercio y servicio	Turismo
Santa Rosa	Centro nucleado San Juan de Villalobos	2	3	1	0
	Vereda La Esmeralda	2	3	1	0
	Vereda La Petrolera	1	2	3	0
	Vereda La Quebradona	2	1	3	0
	Vereda Palmeras	2	1	0	0
	Vereda San Eduardo	1	2	0	0
	Vereda Santa María	3	1	2	0
	Vereda Santo Domingo	1	2	3	0
Pitalito	Casco Urbano de Pitalito (Barrio Antonio Nariño)	Sin información	Sin información	Sin información	Sin información
	Vereda Alto de la Cruz	1	2	3	0
	Vereda Cabuyal	1	4	2	3
	Vereda Camberos	1	3	2	4
	Vereda Campo Bello	1	3	2	0
	Vereda Contador	1	3	2	0
	Vereda El Cedro	1	3	2	4
	Vereda El Diamante	1	2	3	4
	Vereda El Mesón	1	3	2	0
	Vereda La Cristalina	1	2	3	0
	Vereda Maco	1	2	3	0
	Vereda Montecristo	1	3	2	0
	Vereda Puerto Lleras	1	4	3	2
	Vereda Rincón del Contador	1	2	3	0
	Vereda San Francisco	1	3	2	0
	Vereda Santa Inés	1	3	2	0
	Vereda Santafé	1	2	3	0
Vereda Solarte	3	2	1	0	
Vereda Villa Fátima	1	3	2	0	

Fuente: Eco-sistemas; 2022.

En cuanto a la actividad pecuaria en especies menores, se perciben algunas explotaciones de porcinos con reducida área y oferta importante a nivel familiar para su venta y poder recibir un ingreso adicional. Las aves de corral, son criadas, levantadas y comercializadas a nivel familiar, en la Fotografía 3.10.

	SISTEMA INTEGRADO DE GESTIÓN		Código: EC-202201-INF	
	PROCESO	GESTIÓN CONTRACTUAL Y SEGUIMIENTO DE PROYECTOS DE INFRAESTRUCTURA DE TRANSPORTE	Versión: 002	
	INFORME	PAGA SECTOR PITALITO PR128+772 - SAN JUAN DE VILLALOBOS PR60+680, UF5	Fecha: 24/06/2022	





Fotografía 3.10 **Explotaciones Agropecuarias de las unidades territoriales del municipio de Santa Rosa**

Fuente: CONCESIONARIA RUTA AL SUR S.A.S., 2017.


Con relación a las actividades agrícolas, el café es el de mayor área dedicada principalmente para la venta, con apoyo del comité de cafeteros, los demás cultivos se siembran en menor escala con mayor porcentaje para el autoconsumo siendo parte del sostenimiento o complemento de la canasta familiar.

Como se ha mencionado, en las unidades territoriales del municipio de Santa Rosa el sector maderero ha venido adelantando la explotación del bosque desde hace varios años, aunque lo hacen en menores proporciones con fines de comercializar en las grandes ciudades como Cali, Medellín, Bogotá y Neiva para construcción de viviendas y para la elaboración de muebles y enseres.

Las maderas más frecuentemente explotadas son de las especies Amarillo, Comino y Cedro (este último en veda nacional), la madera se aserra en bloques de tres (3) piezas de 3 metros

	SISTEMA INTEGRADO DE GESTIÓN		Código: EC-202201-INF	
	PROCESO	GESTIÓN CONTRACTUAL Y SEGUIMIENTO DE PROYECTOS DE INFRAESTRUCTURA DE TRANSPORTE	Versión: 002	
	INFORME	PAGA SECTOR PITALITO PR128+772 - SAN JUAN DE VILLALOBOS PR60+680, UF5	Fecha: 24/06/2022	

de largo, 190 centímetros de alto y 30 centímetros de ancho. Los valores madereros fluctúan entre \$15.000 y \$20.000 cada pieza, el flete en el transporte de piezas es de \$6.000 por bloque. En la Fotografía 3.11 se presenta la fábrica de muebles en madera ubicado en San Juan de Villalobos.



Fotografía 3.11 **Fábrica de muebles en madera en San Juan de Villalobos.**


Fuente: CONCESIONARIA RUTA AL SUR S.A.S., 2017.

Dado lo anterior, se presenta en la Tabla 3.61 la producción y las actividades desarrolladas, de acuerdo a la información brindada por la comunidad mediante las fichas de caracterización 2022.

 ANI Agencia Nacional de Infraestructura	SISTEMA INTEGRADO DE GESTIÓN		Código: EC-202201-INF	 Concesionaria Ruta al Sur
	PROCESO	GESTIÓN CONTRACTUAL Y SEGUIMIENTO DE PROYECTOS DE INFRAESTRUCTURA DE TRANSPORTE	Versión: 002	
	INFORME	PAGA SECTOR PITALITO PR128+772 - SAN JUAN DE VILLOBOS PR60+680, UF5	Fecha: 24/06/2022	

Tabla 3.61 Producción de las actividades productivas en las unidades territoriales

Municipio	Unidades Territoriales	Tipo de actividad	Producción	Área de producción	Destinación	Valor \$	Lugar comercialización	Familias dedicadas	Mano de obra
Santa Rosa	Centro nucleado San Juan de Villalobos	Agrícola	Caña	4 ha	90% venta 10% autoconsumo	8.000 4 libras	Misma vereda	2	Familiar
		Agrícola	Pitaya	0,5 ha	100% venta	3.000 libra	Pitalito	2	Familiar
		Comercio	Locales comerciales	62 locales	100% venta	Sin dato	Misma vereda	62	Familiar
	Vereda La Esmeralda	Agrícola	Plátano	Sin dato	100% autoconsumo	0	No aplica	Sin dato	Familiar
		Agrícola	Pildoro	Sin dato	100% autoconsumo	0	No aplica	Sin dato	Familiar
		Agrícola	Yuca	Sin dato	100% autoconsumo	0	No aplica	Sin dato	Familiar
		Agrícola	Papa	Sin dato	100% autoconsumo	0	No aplica	Sin dato	Familiar
		Pecuaría	Ganado	50 cabezas	100% autoconsumo	0	No aplica	Sin dato	Familiar
		Comercio	Tiendas	4 locales	100% venta	Sin dato	No aplica	4 familias	Familiar
	Vereda La Petrolera	Agrícola	Lulo	3 bultos	90% venta 10% autoconsumo	80.000	Pitalito	3	Familiar
		Pecuaría	Vacas	15 vacas	100% venta	2.000.000 en pie	Pitalito, San Juan de Villalobos	10	Familiar - Empleados
		Piscola	Trucha	3 toneladas	100% venta	14.000 kilo	Nacional - Internacional	8	Familiar
		Comercio	Variedades	2 tiendas	80% venta - 20 autoconsumo	Sin dato	Misma vereda	2	Familiar
		Extracción	Minera-Oro	2 gramos	100% venta	150.000 1 gramo	Pitalito	5	Familiar
	Vereda La Quebradona	Pecuaría	Ganado	12 vacas	Sin dato	Sin dato	Pitalito - Mocoa	2	Familiar
		Agrícola	Maíz	1 ha	100% autoconsumo	0	No aplica	2	Familiar
		Comercio	Queso	Sin dato	100% venta	7.000 libra	Misma vereda	2	Familiar
	Vereda Palmeras	Agrícola	Huertas	Sin dato	100% autoconsumo	0	No aplica	20 familias	Familiar
		Pecuaría	Vacas	Sin dato	100% venta	Sin dato	Pitalito - Mocoa	10 familias	Familiar
		Piscola	Trucha	50 estanques	100% venta	16.000 kilo	Pitalito - Mocoa	5 familias	Familiar
Vereda San Eduardo	Agrícola	Lulo	2 ha	100% venta	Sin dato	Pitalito	3	Familiar	
	Pecuaría	Curi	5 galpones	90% venta 10% autoconsumo	12.000 libra	San Agustín-Mocoa	3	Familiar	
	Pecuaría	Pollos	3 galpones	90% venta 10%	6.000 libra	Misma vereda	10	Familiar	

 ANI Agencia Nacional de Infraestructura	SISTEMA INTEGRADO DE GESTIÓN		Código: EC-202201-INF	 Concesionaria Ruta al Sur
	PROCESO	GESTIÓN CONTRACTUAL Y SEGUIMIENTO DE PROYECTOS DE INFRAESTRUCTURA DE TRANSPORTE	Versión: 002	
	INFORME	PAGA SECTOR PITALITO PR128+772 - SAN JUAN DE VILLOBOS PR60+680, UF5	Fecha: 24/06/2022	


Municipio	Unidades Territoriales	Tipo de actividad	Producción	Área de producción	Destinación	Valor \$	Lugar comercialización	Familias dedicadas	Mano de obra
Pitalito	Vereda Santa María				autoconsumo				
		Pecuaría	Ganado	150 cabezas	100% venta	Sin dato	Misma vereda - Huila	6	Familiar
	Vereda Santa María	Agrícola	Cebolla	Huertas	90% autoconsumo 10% venta	2.000 libra	Misma vereda	5	Familiar
		Agrícola	Tomate	Huertas	90% autoconsumo 10% venta	1.500 libra	Misma vereda	5	Familiar
		Agrícola	Cilantro	Huertas	90% autoconsumo 10% venta	500 rama	Misma vereda	5	Familiar
		Agrícola	Repollo	Huertas	90% autoconsumo 10% venta	2.000 unidad	Misma vereda	5	Familiar
		Agrícola	Café	3 ha	100% venta	Sin dato	Misma vereda	5	Familiar
		Agrícola	Frijol	0,5 ha	100% venta	1.500 libra	Misma vereda - Pitalito	3	Familiar
		Agrícola	Plátano	0,5 ha	100% venta	1.500 libra	Misma vereda	2	Familiar
		Pecuaría	Mixto	150 cabezas	100% venta	7.000 kilo	Pitalito	10	Familiar
	Comercio	Tiendas, puesto de comida	3 locales	100% venta	Sin dato	Misma vereda	3	Familiar	
	Vereda Santo Domingo	Agrícola	Lulo	200 kilos	100% venta	3.000 kilo	Pitalito, Bruselas	3	Familiar
		Agrícola	Papa	20 kilos	100% autoconsumo	0	No aplica	3	Familiar
		Comercio	Variedades	5 locales	90% venta 10% autoconsumo	Sin dato	Misma vereda	5	Familiar
		Piscícola	Trucha	Sin dato	100% venta	7.000 kilo	Misma vereda, Pitalito, Bruselas	3	Familiar - Empleados
Pitalito	Casco Urbano de Pitalito (Barrio Antonio Nariño)	Sin información	Sin información	Sin información	Sin información	Sin información	Sin información	Sin información	

 ANI Agencia Nacional de Infraestructura	SISTEMA INTEGRADO DE GESTIÓN		Código: EC-202201-INF	 Concesionaria Ruta al Sur
	PROCESO	GESTIÓN CONTRACTUAL Y SEGUIMIENTO DE PROYECTOS DE INFRAESTRUCTURA DE TRANSPORTE	Versión: 002	
	INFORME	PAGA SECTOR PITALITO PR128+772 - SAN JUAN DE VILLOBOS PR60+680, UF5	Fecha: 24/06/2022	

Municipio	Unidades Territoriales	Tipo de actividad	Producción	Área de producción	Destinación	Valor \$	Lugar comercialización	Familias dedicadas	Mano de obra
	Vereda Alto de la Cruz	Agrícola	Café	30 ha	100% venta	2.000.000 carga	Bruselas, Pitalito	92	Familiar - Jornal
		Agrícola	Yuca	5 ha	100% venta	1.000 kilo	Bruselas, Pitalito	10	Familiar
		Agrícola	Plátano	15 ha	100% venta	1.100 kilo	Bruselas, Pitalito	80	Familiar
		Agrícola	Maíz	5 ha	100% venta	40.000 bulto	Bruselas, Pitalito	50	Familiar - Jornal
		Agrícola	Frijol	2 ha	100% venta	2.500 kilo	Bruselas, Pitalito	20	Familiar
		Agrícola	Aguacate	2 ha	100% venta	6.000 kilo	Bruselas, Pitalito	3	Familiar
		Agrícola	Naranja	1 ha	100% autoconsumo	0	No aplica	5	Familiar
		Pecuaría	Cerdos	1 ha	100% autoconsumo	0	No aplica	5	Familiar
	Pecuaría	Gallinas	1 ha	100% venta	20.000 unidad	Bruselas, Pitalito	80	Familiar	
	Vereda Cabuyal	Agrícola	Café	200 ha	100% venta	2.000.000 carga	Bruselas, Pitalito	450	Familiar, jornaleros
		Pecuaría	Cerdos	2 ha	100% venta	120.000 arroba	Misma vereda	7	Familiar
		Pecuaría	Gallinas	2 ha	100% venta	50.000 unidad	Misma vereda	10	Familiar
		Agrícola	Yuca	5 ha	100% autoconsumo	0	No aplica	225	Familiar
		Agrícola	Plátano	200 ha	100% autoconsumo	0	No aplica	300	Familiar
		Agrícola	Habichuela	10 ha	100% venta	50.000 arroba	Pitalito	5	Familiar
		Agrícola	Frijol	4 ha	100% venta	40.000 arroba	Pitalito	8	Familiar
		Comercio	Alimentos	locales	100% venta	Sin dato	Misma vereda	4	Familiar, trabajadores
	Piscola	Cachama	2 ha	100% venta	7.000 libra	Misma vereda	7	Familiar	
	Vereda Camberos	Agrícola	Café	330 ha	100% venta	2.200.000 carga	Pitalito	90	Familiar
		Agrícola	Maíz	2 ha	100% autoconsumo	0	No aplica	90	Familiar
		Agrícola	Plátano	4 ha	100% autoconsumo	0	No aplica	90	Familiar
		Agrícola	Yuca	2 ha	100% autoconsumo	0	No aplica	90	Familiar
		Agrícola	Arracacha	2 ha	100% autoconsumo	0	No aplica	90	Familiar
		Agrícola	Tomate	4 ha	100% venta	40.000 canasta	Pitalito	10	Jornaleros
		Agrícola	Frijol	3 ha	100% venta	150.000 arroba	Pitalito	80	Jornaleros
		Agrícola	Lulo	5 ha	100% venta	80.000 canasta	Pitalito	20	Jornaleros
	Pecuaría	Vacas	15 ha	100% venta	7.500 kilo	Pitalito	15	Familiar	
	Vereda	Agrícola	Café	30 ha	99% venta 1%	900 kilo	Bruselas	80	Familiar,

 ANI Agencia Nacional de Infraestructura	SISTEMA INTEGRADO DE GESTIÓN		Código: EC-202201-INF	 Concesionaria Ruta al Sur
	PROCESO	GESTIÓN CONTRACTUAL Y SEGUIMIENTO DE PROYECTOS DE INFRAESTRUCTURA DE TRANSPORTE	Versión: 002	
	INFORME	PAGA SECTOR PITALITO PR128+772 - SAN JUAN DE VILLALOBOS PR60+680, UF5	Fecha: 24/06/2022	

Municipio	Unidades Territoriales	Tipo de actividad	Producción	Área de producción	Destinación	Valor \$	Lugar comercialización	Familias dedicadas	Mano de obra
	Campo Bello				autoconsumo				jornaleros
		Comercio	Viveres	3 locales	100% venta	Sin dato	Misma vereda	3	Familiar
		Pecuaria	Vacas	5 has	100% autoconsumo	0	No aplica	5	Familiar
	Vereda Contador	Agrícola	Café	150 ha	100% venta	2.400.000 carga	Pitalito	400	Jornaleros
		Comercio	Ladrillos	15 ha	100% venta	1.200 ladrillo	Nacional	30	Jornaleros
		Extracción	Gravilla	1 ha	100% venta	90.000 metro	Pitalito	3	Jornaleros
		Extracción	Arena	1 ha	100% venta	80.000 metro	Pitalito	3	Jornaleros
	Vereda El Cedro	Comercio	Restaurantes	Sin dato	100% venta	Sin dato	Misma vereda	2	Familiar, trabajadores
		Agrícola	Aguacate	5 ha	100% venta	4.000 kilo	Internacional	4	Familiar
		Agrícola	Mora	3 ha	100% venta	30.000 arroba	Pitalito	6	Familiar
		Agrícola	Tomate de árbol	1 ha	100% venta	30.000 arroba	Nacional	3	Familiar
		Psicola	Trucha	Sin dato	100% venta	Sin dato	Misma vereda	3	Familiar, trabajadores
	Vereda El Diamante	Agrícola	Café	300 ha	100% venta	1.200.000 carga	Bruselas	80	Familiar, trabajadores
		Pecuaria	Cerdos	2 ha	100% venta	120.000 arroba	Bruselas	2	Familiar
	Vereda El Mesón	Agrícola	Café	50 ha	100% venta	2.200.000 carga	Bruselas	60	Jornaleros
		Pecuaria	Gallinas campesinas	1 ha	100% venta	\$ 50.000 unidad	Bruselas	10	Familiar
		Pecuaria	Gallina Piquimocha	1 ha	100% venta	30.000 unida	Bruselas	10	Familiar
		Pecuaria	Cerdos	1 ha	100% venta	170.000 arroba	Bruselas	8	Familiar
	Vereda La Cristalina	Agrícola	Café	200 ha	100% venta	2.600.000 carga	SKN, Carabela	76	Familiar, jornaleros
		Agrícola	Huertas	5 ha	100% autoconsumo	0	No aplica	10	Familiar
Pecuaria		Gallinas	Sin dato	100% autoconsumo	0	No aplica	40	Familiar	
Vereda Maco	Pecuaria	Vacas	Sin dato	100% venta	Sin dato	Pitalito	Sin dato	Trabajadores	
	Pecuaria	Pollos	Sin dato	100% venta	Sin dato	Pitalito	2	Trabajadores	
	Pecuaria	Cerdos	Sin dato	100% venta	Sin dato	Pitalito	4	Trabajadores	
	Agrícola	Café	Sin dato	100% venta	Sin dato	Pitalito	10	Trabajadores	

 ANI Agencia Nacional de Infraestructura	SISTEMA INTEGRADO DE GESTIÓN		Código: EC-202201-INF	 Concesionaria Ruta al Sur
	PROCESO	GESTIÓN CONTRACTUAL Y SEGUIMIENTO DE PROYECTOS DE INFRAESTRUCTURA DE TRANSPORTE	Versión: 002	
	INFORME	PAGA SECTOR PITALITO PR128+772 - SAN JUAN DE VILLOBOS PR60+680, UF5	Fecha: 24/06/2022	

Municipio	Unidades Territoriales	Tipo de actividad	Producción	Área de producción	Destinación	Valor \$	Lugar comercialización	Familias dedicadas	Mano de obra
	Vereda Montecristo	Comercio	Viveres	Sin dato	100% venta	Sin dato	Misma vereda	6	Familiar
		Agrícola	Café	80 ha	100% venta	120.000 arroba	Bruselas	260	Jornaleros
		Pecuaria	Huevos	100 m	100% venta	500 unidad	Misma vereda	1	Familiar
		Agrícola	Huertas	1 ha	100% autoconsumo	0	No aplica	260	Familiar
	Vereda Puerto Lleras	Agrícola	Lulo	5 ha	100% venta	40.000 arroba	Misma vereda	10	Familiar
		Agrícola	Café	200 ha	100% venta	2.160.000 carga	Pitalito	30	Jornaleros
		Agrícola	Plátano	5 ha	100% autoconsumo	0	No aplica	10	Familiar
		Agrícola	Maíz	3 ha	100% autoconsumo	0	No aplica	5	Familiar
	Vereda Rincón del Contador	Agrícola	Yuca	3 ha	100% autoconsumo	0	No aplica	10	Familiar
		Comercio	Viveres	Sin dato	100% venta	Sin dato	Misma vereda	4	Familiar
		Comercio	Aeropuerto	Sin dato	100% venta	Sin dato	Nacional	Sin dato	Trabajadores
		Agrícola	Café	20 ha	100% venta	2.200.000 carga	Pitalito	70	Familiar, trabajadores
	Vereda San Francisco	Pecuaria	Cerdos	30 metros	100% venta	8.000 libra	Pitalito	4	Familiar
		Agrícola	Café	40 ha	100% venta	1.800.000 carga	Pitalito	150	Jornaleros
		Agrícola	Plátano	20 ha	100% venta	1.000 kilo	Pitalito	10	Jornaleros
		Agrícola	Yuca	10 ha	100% venta	2.000 kilo	Pitalito	10	Jornaleros
		Agrícola	Pimentón	4 ha	100% venta	20.000 caja	Pitalito	10	Jornaleros
	Vereda Santa Inés	Agrícola	Habichuela	5 ha	100% venta	10.000 arroba	Pitalito	10	Jornaleros
		Agrícola	Café	90 ha	100% venta	2.300.000 carga	Bruselas - Pitalito	210	Jornaleros
		Pecuaria	Cerdos	Cocheras	100% venta	115.000 arroba	Misma vereda	3	Familiar
Pecuaria		Gallinas	Galpones	100% venta	60.000 unidad	Misma vereda	20	Familiar	
Agrícola		Yuca	10 ha	100% autoconsumo	0	No aplica	10	Familiar	
Agrícola		Plátano	25 ha	100% venta	15.000 racimo	Pitalito	30	Familiar	
Comercio		Cancha sintética	Sin dato	100% venta	100.000 hora	Misma vereda	1	Familiar, trabajadores	
Comercio		Ferretería	Sin dato	100% venta	Sin dato	Misma vereda	1	Familiar	
Comercio		Alimentos	Sin dato	100% venta	Sin dato	Misma vereda	1	Familiar, trabajadores	
Pecuaria		Vacas	40 ha	100% venta	2.300.000 en pie	Misma vereda	10	Familiar, trabajadores	
Vereda	Agrícola	Café	150 ha	100% venta	2.300.000 carga	Bruselas	70	Familiar,	


 ANI Agencia Nacional de Infraestructura	SISTEMA INTEGRADO DE GESTIÓN		Código: EC-202201-INF	 Concesionaria Ruta al Sur
	PROCESO	GESTIÓN CONTRACTUAL Y SEGUIMIENTO DE PROYECTOS DE INFRAESTRUCTURA DE TRANSPORTE	Versión: 002	
	INFORME	PAGA SECTOR PITALITO PR128+772 - SAN JUAN DE VILLALOBOS PR60+680, UF5	Fecha: 24/06/2022	

Municipio	Unidades Territoriales	Tipo de actividad	Producción	Área de producción	Destinación	Valor \$	Lugar comercialización	Familias dedicadas	Mano de obra
	Santafé								jornaleros
		Agrícola	Plátano	20 ha	100% venta	700 kilo	Pitalito	70	Familiar, jornaleros
		Agrícola	Frijol	3 ha	100% venta	2.000 libra	Misma vereda	50	Familiar, jornaleros
		Agrícola	Arveja	3 ha	100% venta	5.000 libra	Bruselas	20	Familiar, jornaleros
		Agrícola	Yuca	4 ha	100% venta	1.000 libra	Pitalito	20	Familiar, jornaleros
		Pecuaría	Gallinas	Sin dato	100% autoconsumo	0	No aplica	80	Familiar
	Vereda Solarte	Comercio	Ladrillos	Sin dato	100% venta	Sin dato	Misma vereda	5	Familiar, trabajadores
		Agrícola	Café	3 ha	100% venta	Sin dato	Misma vereda	Sin dato	Familiar, jornaleros
	Vereda Villa Fátima	Agrícola	Café	60 ha	100% venta	2.120.000 carga	Bruselas	160	Familiar, jornaleros
		Agrícola	Maíz	0,5 ha	100% autoconsumo	0	No aplica	10	Familiar
		Agrícola	Frijol	1/4 ha	100% autoconsumo	0	No aplica	2	Familiar
		Agrícola	Plátano	2 ha	100% autoconsumo	0	No aplica	30	Familiar
		Agrícola	Yuca	1 ha	100% autoconsumo	0	No aplica	30	Familiar

Fuente:

Eco-sistemas;

2022.

 Agencia Nacional de Infraestructura	SISTEMA INTEGRADO DE GESTIÓN		Código: EC-202201-INF	 Concesionaria Ruta al Sur
	PROCESO	GESTIÓN CONTRACTUAL Y SEGUIMIENTO DE PROYECTOS DE INFRAESTRUCTURA DE TRANSPORTE	Versión: 002	
	INFORME	PAGA SECTOR PITALITO PR128+772 - SAN JUAN DE VILLALOBOS PR60+680, UF5	Fecha: 24/06/2022	

Respecto a las actividades turísticas, es una actividad que se desarrolla en algunas unidades territoriales tal como se presenta en la Tabla 3.62.



 ANI Agencia Nacional de Infraestructura	SISTEMA INTEGRADO DE GESTIÓN		Código: EC-202201-INF	 Concesionaria Ruta al Sur
	PROCESO	GESTIÓN CONTRACTUAL Y SEGUIMIENTO DE PROYECTOS DE INFRAESTRUCTURA DE TRANSPORTE	Versión: 002	
	INFORME	PAGA SECTOR PITALITO PR128+772 - SAN JUAN DE VILLALOBOS PR60+680, UF5	Fecha: 24/06/2022	



Tabla 3.62 Actividades turísticas y recreativas en las unidades territoriales

Municipio	Unidades Territoriales	Nombre del sitio	Quien desarrolla	Actividades	Tipo de infraestructura	Promedio de personas	Época visitan	
Santa Rosa	Centro nucleado San Juan de Villalobos	Diferentes sitios	Grupo de avistamiento	Avistamiento de aves, caminatas en rutas de la localidad	Cascadas	15 personas	Noviembre	
	Vereda La Esmeralda	No	No aplica	No aplica	No aplica	No aplica	No aplica	
	Vereda La Petrolera	No	No aplica	No aplica	No aplica	No aplica	No aplica	
	Vereda La Quebradona	No	No aplica	No aplica	No aplica	No aplica	No aplica	
	Vereda Palmeras	No	No aplica	No aplica	No aplica	No aplica	No aplica	
	Vereda San Eduardo	No	No aplica	No aplica	No aplica	No aplica	No aplica	
	Vereda Santa María	No	No aplica	No aplica	No aplica	No aplica	No aplica	
Pitalito	Vereda Santo Domingo	La Cascada	Comunidad	Turismo	Charcos	Sin dato	Fines de semana	
	Casco Urbano de Pitalito (Barrio Antonio Nariño)	Sin información	Sin información	Sin información	Sin información	Sin información	Sin información	
	Vereda Alto de la Cruz	No	No aplica	No aplica	No aplica	No aplica	No aplica	
	Vereda Cabuyal	No	No aplica	No aplica	No aplica	No aplica	No aplica	
	Vereda Camberos	No	No aplica	No aplica	No aplica	No aplica	No aplica	
	Vereda Campo Bello	No	No aplica	No aplica	No aplica	No aplica	No aplica	
	Vereda Contador	No	No aplica	No aplica	No aplica	No aplica	No aplica	
	Vereda El Cedro	Restaurante Peregollos	Privado		Venta de platos típico y pesca deportiva	Restaurante, mirador y lagos	500 personas	Fines de semana
		Restaurante Salem	Privado		Venta de platos típico y pesca deportiva	Restaurante y lagos	400 personas	Fines de semana
	Vereda El Diamante	Finca Ricaurte Hernández	Familia Hernández	Fomentan el turismo	Finca tecnificada	20 personas	Fines de semana	
	Vereda El Mesón	No	No aplica	No aplica	No aplica	No aplica	No aplica	
Vereda La Cristalina	No	No aplica	No aplica	No aplica	No aplica	No aplica		
Vereda Maco	No	No aplica	No aplica	No aplica	No aplica	No aplica		

 ANI Agencia Nacional de Infraestructura	SISTEMA INTEGRADO DE GESTIÓN		Código: EC-202201-INF	 Concesionaria Ruta al Sur
	PROCESO	GESTIÓN CONTRACTUAL Y SEGUIMIENTO DE PROYECTOS DE INFRAESTRUCTURA DE TRANSPORTE	Versión: 002	
	INFORME	PAGA SECTOR PITALITO PR128+772 - SAN JUAN DE VILLOBOS PR60+680, UF5	Fecha: 24/06/2022	

Municipio	Unidades Territoriales	Nombre del sitio	Quien desarrolla	Actividades	Tipo de infraestructura	Promedio de personas	Época visitan
	Vereda Montecristo	No	No aplica	No aplica	No aplica	No aplica	No aplica
	Vereda Puerto Lleras	La Laguna	Privado	Turismo	Natural	30 personas	Fines de semana
		El Mirador	Privado	Baile, Turismo	Salón	30 personas	Fines de semana
	Vereda Rincón del Contador	No	No aplica	No aplica	No aplica	No aplica	No aplica
	Vereda San Francisco	No	No aplica	No aplica	No aplica	No aplica	No aplica
	Vereda Santa Inés	No	No aplica	No aplica	No aplica	No aplica	No aplica
	Vereda Santafé	No	No aplica	No aplica	No aplica	No aplica	No aplica
	Vereda Solarte	No	No aplica	No aplica	No aplica	No aplica	No aplica
Vereda Villa Fátima	No	No aplica	No aplica	No aplica	No aplica	No aplica	

Fuente: Eco-sistemas; 2022.


 Agencia Nacional de Infraestructura	SISTEMA INTEGRADO DE GESTIÓN		Código: EC-202201-INF	 Concesionaria Ruta al Sur
	PROCESO	GESTIÓN CONTRACTUAL Y SEGUIMIENTO DE PROYECTOS DE INFRAESTRUCTURA DE TRANSPORTE	Versión: 002	
	INFORME	PAGA SECTOR PITALITO PR128+772 - SAN JUAN DE VILLALOBOS PR60+680, UF5	Fecha: 24/06/2022	

3.1.4.2.4 Infraestructura de la actividad económica

Con relación a la infraestructura que disponen para el desarrollo de las actividades económicas, en la Tabla 3.63 se presenta de manera detallada por unidad territorial.

Tabla 3.63 Infraestructura para las actividades económicas en las unidades territoriales

Municipio	Unidades Territoriales	Infraestructura	Total	Uso	Estado	Responsable de la infraestructura
Santa Rosa	Centro nucleado San Juan de Villalobos	Galpón	15	Si	Regular	Privados
		Huertas	13	Si	Regular	Privados
		Local	64	Si	Regular	Privados
	Vereda La Esmeralda	Galpón	3	Si	Malo	Privados
		Puesto de comidas	3	Si	Regular	Privados
	Vereda La Petrolera	Galpón	3	Si	Regular	Comunidad-Privado
		Estanques	40	Si	Bueno	Comunidad-Privado
		Establos	2	Si	Bueno	Privados
	Vereda La Quebradona	Corrales	4	Si	Regular	Privados
		Establos	1	Si	Bueno	Privados
		Cocheras	2	Si	Regular	Privados
	Vereda Palmeras	Estanques	50	Si	Bueno	Privados
		Saleros	30	Si	Regular	Privados
	Vereda San Eduardo	Planta de procesamiento de alimentos	1	No	Sin mantenimiento	Privado
		Galpón	8	Si	Bueno	Privados
	Vereda Santa María	Invernaderos	2	Si	Regular	Privado
	Vereda Santo Domingo	Establos	3	Si	Bueno	Privado
Estanques		4	Si	Bueno	Privado	
Tiendas pequeñas		4	Si	Bueno	Privado	
Pitalito	Casco Urbano de Pitalito (Barrio Antonio Nariño)	Sin información	Sin información	Sin información	Sin información	Sin información
	Vereda Alto de la Cruz	Secaderos	50	Si	Regular-Buenos	Privado
		Beneficiaderos	50	Si	Regular-Buenos	Privado
		Galpón	4	Si	Regular	Privado
	Vereda Cabuyal	Tiendas	7	Si	Bueno	Privado
		Beneficiaderos	30	Si	Regula-Bueno	Privado
		Restaurantes	4	Si	Bueno	Privado
	Vereda Camberos	Beneficiaderos	80	Si	Regular	Privado
Secaderos		80	Si	Regular	Privado	
Vereda Campo Bello	Secaderos	40	Si	Regular	Privados	



 Agencia Nacional de Infraestructura	SISTEMA INTEGRADO DE GESTIÓN		Código: EC-202201-INF	 Concesionaria Ruta al Sur
	PROCESO	GESTIÓN CONTRACTUAL Y SEGUIMIENTO DE PROYECTOS DE INFRAESTRUCTURA DE TRANSPORTE	Versión: 002	
	INFORME	PAGA SECTOR PITALITO PR128+772 - SAN JUAN DE VILLALOBOS PR60+680, UF5	Fecha: 24/06/2022	

Municipio	Unidades Territoriales	Infraestructura	Total	Uso	Estado	Responsable de la infraestructura
Vereda Contador	Ladrillera		20	Si	Bueno	Privados
	Semilleros		5	Si	Bueno	Privados
	Trituradoras		1	Si	Bueno	Privados
Vereda El Cedro	Restaurantes		2	Si	Bueno	Privados
Vereda El Diamante	Cocheras		2	Si	Bueno	Privados
	Secaderos		40	Si	Bueno	Privados
	Beneficiaderos		40	Si	Bueno	Privados
Vereda El Mesón	Secaderos		60	Si	Bueno	Privados
Vereda La Cristalina	Minitiendas		2	Si	Malo	Privados
	Beneficiaderos		40	Si	Regular	Privados
	Secaderos		20	Si	Regular	Privados
Vereda Maco	Cocheras		4	Si	Bueno	Privados
	Galpones		2	Si	Bueno	Privados
	Beneficiaderos		2	Si	Bueno	Privados
Vereda Montecristo	Secaderos		5	Si	Regular	Privados
	Galpón		1	Si	Regular	Privados
	Invernaderos		7	Si	Bueno	Privados
Vereda Puerto Lleras	Secaderos		10	Si	Bueno	Privados
	Beneficiaderos		10	Si	Sin dato	Privados
Vereda Rincón del Contador	Tiendas		4	Si	Bueno	Privados
	Cocheras		4	Si	Bueno	Privados
Vereda San Francisco	Beneficiaderos		50	Si	Bueno	Privados
	Restaurantes		8	Si	Bueno	Privados
Vereda Santa Inés	Tiendas		3	Si	Bueno	Privados
	Beneficiaderos		50	Si	Bueno	Privados
	Cocheras		2	Si	Bueno	Privados
Vereda Santafé	Minitiendas		3	Si	Regular	Privados
	Beneficiaderos		30	Si	Regular	Privados
	Secaderos		25	Si	Regular	Privados
Vereda Solarte	Ladrillera		5	Si	Bueno	Privados
	Beneficiaderos		5	Si	Bueno	Privados
Vereda Villa Fátima	Tiendas		7	Si	Regular	Privados
	Beneficiaderos		50	Si	Regular	Privados
	Secaderos		25	Si	Malo	Privados

Fuente: Eco-sistemas; 2022.

3.1.4.2.5 Mercado laboral

Respecto a la disponibilidad de mano de obra en las unidades territoriales, conforme a la información obtenida mediante la ficha de caracterización 2022, en la Tabla 3.64 se presenta por género la población en edad de trabajar, que de acuerdo al DANE son las personas que tienen edad de 15 años y más.

 Agencia Nacional de Infraestructura	SISTEMA INTEGRADO DE GESTIÓN		Código: EC-202201-INF	 Concesionaria Ruta al Sur
	PROCESO	GESTIÓN CONTRACTUAL Y SEGUIMIENTO DE PROYECTOS DE INFRAESTRUCTURA DE TRANSPORTE	Versión: 002	
	INFORME	PAGA SECTOR PITALITO PR128+772 - SAN JUAN DE VILLALOBOS PR60+680, UF5	Fecha: 24/06/2022	



La población en edad de trabajar (PET) según el DANE está constituida por las personas de 15 años y más. Se divide en Fuerza de Trabajo y Población Fuera de la Fuerza Laboral. Esta se divide en población económicamente activa (PEA) y población económicamente inactiva (PEI).

La población económicamente activa (PEA) está conformada por las personas en edad de trabajar que se encuentran trabajando o que están buscando empleo. La población económicamente inactiva (PEI) comprende a las personas en edad de trabajar pero que no realizan ninguna actividad remunerada, a este grupo pertenecen estudiantes, amas de casa, pensionados, jubilados, rentistas, inválidos (incapacitados permanentemente para trabajar).

Tabla 3.64 Mercado laboral de las unidades territoriales

Municipio	Unidades Territoriales	Población total		Población en edad de trabajar (PET)		Población económicamente activa (PEA)		Población económicamente inactiva (PEI)	
		H	M	H	M	H	M	H	M
Santa Rosa	Centro nucleado San Juan de Villalobos	Sin dato	Sin dato	Sin dato	Sin dato	Sin dato	Sin dato	Sin dato	Sin dato
	Vereda La Esmeralda	35	31	27	26	26	23	1	3
	Vereda La Petrolera	62	39	60	39	50	30	10	9
	Vereda La Quebradona	24	17	20	13	17	9	3	4
	Vereda Palmeras	63	63	50	51	49	39	1	12
	Vereda San Eduardo	60	71	43	54	40	52	3	2
	Vereda Santa María	57	40	34	27	20	14	14	13
Vereda Santo Domingo	15	21	13	12	8	7	5	5	
Pitalito	Casco Urbano de Pitalito (Barrio Antonio Nariño)	Sin información	Sin información	Sin información	Sin información	Sin información	Sin información	Sin información	Sin información
	Vereda Alto de la Cruz	225	225	180	190	175	180	5	10
	Vereda Cabuyal	870	930	450	480	430	450	20	30
	Vereda Camberos	310	350	200	220	160	160	40	60
	Vereda Campo Bello	100	140	35	35	20	20	15	15
	Vereda Contador	1.000	1.500	700	800	500	300	200	500
	Vereda El Cedro	150	250	120	210	120	30	0	180
	Vereda El Diamante	240	360	100	250	80	220	20	30
	Vereda El Mesón	228	222	215	210	200	190	15	20
	Vereda La Cristalina	130	17	100	70	98	5	2	65
	Vereda Maco	120	180	100	150	99	135	1	15
	Vereda Montecristo	200	300	150	220	146	200	4	20
	Vereda Puerto Lleras	105	105	70	80	60	74	10	6
	Vereda Rincón del Contador	240	360	210	280	180	30	30	250
	Vereda San Francisco	450	450	300	305	180	70	120	235
	Vereda Santa Inés	300	300	220	220	220	110	0	110
	Vereda Santafé	250	250	170	170	130	130	40	40
Vereda Solarte	800	1.200	400	600	250	500	150	100	
Vereda Villa Fátima	140	160	90	110	70	70	20	40	



Fuente: Eco-sistemas; 2022.

 Agencia Nacional de Infraestructura	SISTEMA INTEGRADO DE GESTIÓN		Código: EC-202201-INF	 Concesionaria Ruta al Sur
	PROCESO	GESTIÓN CONTRACTUAL Y SEGUIMIENTO DE PROYECTOS DE INFRAESTRUCTURA DE TRANSPORTE	Versión: 002	
	INFORME	PAGA SECTOR PITALITO PR128+772 - SAN JUAN DE VILLALOBOS PR60+680, UF5	Fecha: 24/06/2022	

De acuerdo a la información obtenida, la región sufre una problemática importante por la ausencia de fuentes de ocupación remunerada, teniendo en cuenta las fuentes de empleo y el tipo de contratación, dado que, la mayoría de la población desarrolla actividades de manera independiente dado por el desarrollo de actividades agrícolas y pecuarias, vistas anteriormente. En la Tabla 3.65 se presenta las principales fuentes de empleo y tipo de contratación.

Tabla 3.65 Principales fuentes de empleo y tipo de contrato en las unidades territoriales

Municipio	Unidades Territoriales	Principales fuentes de empleo	Principales empresas generadoras de empleo	Promedio de personas por tipo de contrato		
				Formal	Informal	Subempleo
Santa Rosa	Centro nucleado San Juan de Villalobos	Comercio (Independiente), cargos públicos	Condor, Regenci, O&M, Maseg	Sin dato	Sin dato	Sin dato
	Vereda La Esmeralda	Independientes	Ruta al Sur	Sin dato	Sin dato	Sin dato
	Vereda La Petrolera	Trucherías, extracción de madera, minería, Ruta del Sur	Trucherías, El Playón, Ruta del Sur	10 personas	6 personas	5 personas
	Vereda La Quebradona	Independientes	Trucherías y Ruta del Sur	Sin dato	Sin dato	Sin dato
	Vereda Palmeras	Independientes	Ruta al Sur	7	0	0
	Vereda San Eduardo	Ruta al sur-ICBF-Sector Educativo	No hay	7	0	0
	Vereda Santa María	Independientes	No hay	Sin dato	Sin dato	Sin dato
Vereda Santo Domingo	Comercio, venta de ganado, cosecha de café	Pesqueras de Santo Domingo	4	0	0	
Pitalito	Casco Urbano de Pitalito (Barrio Antonio Nariño)	Sin información	Sin información	Sin información	Sin información	Sin información
	Vereda Alto de la Cruz	Cultivos de café	No hay	5	200	0
	Vereda Cabuyal	la agricultura	No hay	25	120	0
	Vereda Camberos	La agricultura	No hay	0	30	0
	Vereda Campo Bello	Recolección de café	No hay	0	20	0
	Vereda Contador	Recolección de café, ladrilleras	Las Ladrilleras	50	100	0
	Vereda El Cedro	La agricultura de café	No hay	5	50	0
	Vereda El Diamante	La agricultura	No hay	0	200	0
	Vereda El Mesón	Recolección de café y limpieza de las cafeteras	No hay	0	25	0
	Vereda La Cristalina	La agricultura de café	No hay	0	30	0
	Vereda Maco	Agricultura, ganadería y comercio	No hay	0	35	0
	Vereda Montecristo	Agricultura	No hay	0	150	0
	Vereda Puerto Lleras	Recolección de café	No hay	0	10	0
	Vereda Rincón del Contador	La agricultura de café	Aeropuerto	20	30	0
Vereda San Francisco	La Agricultura	No hay	30%	70%	0	

 Agencia Nacional de Infraestructura	SISTEMA INTEGRADO DE GESTIÓN		Código: EC-202201-INF	 Concesionaria Ruta al Sur
	PROCESO	GESTIÓN CONTRACTUAL Y SEGUIMIENTO DE PROYECTOS DE INFRAESTRUCTURA DE TRANSPORTE	Versión: 002	
	INFORME	PAGA SECTOR PITALITO PR128+772 - SAN JUAN DE VILLALOBOS PR60+680, UF5	Fecha: 24/06/2022	



Municipio	Unidades Territoriales	Principales fuentes de empleo	Principales empresas generadoras de empleo	Promedio de personas por tipo de contrato		
				Formal	Informal	Subempleo
	Vereda Santa Inés	La agricultura, las cogidas de café, Cancha sintética, ferretería, Restaurantes.	No hay	20	70	0
	Vereda Santafé	La agricultura del café.	No hay	10	200	0
	Vereda Solarte	Las ladrilleras y la cosecha de café	Las Ladrilleras	0	300	0
	Vereda Villa Fátima	La cosecha y la limpia del café	No hay	0	50	0

Fuente: Eco-sistemas; 2022.

Como complemento a lo anterior, en la Tabla 3.66 se presenta las empresas de los diferentes sectores de la economía presentes en las unidades territoriales, sin embargo, se evidencia que hay pocas empresas.

Tabla 3.66 Empresas presentes en las unidades territoriales

Municipio	Unidades Territoriales	Descripción del sector de la economía
Santa Rosa	Centro nucleado San Juan de Villalobos	No hay
	Vereda La Esmeralda	No hay
	Vereda La Petrolera	Sector Primario: 4 empresas de Procesamiento y comercialización de Trucha Sector terciario: 3 empresas relación a venta de gasolina y tiendas
	Vereda La Quebradona	Sector terciario: 3 venta de queso, venta de gasolina
	Vereda Palmeras	No hay
	Vereda San Eduardo	No hay
	Vereda Santa María	No hay
	Vereda Santo Domingo	Sector Primario: 2 empresas de cultivo de peces y transporte de los mismos
Pitalito	Casco Urbano de Pitalito (Barrio Antonio Nariño)	Sin información
	Vereda Alto de la Cruz	No hay
	Vereda Cabuyal	No hay
	Vereda Camberos	No hay
	Vereda Campo Bello	No hay
	Vereda Contador	Sector secundario: 21 ladrilleras y extracción de gravilla y arena
	Vereda El Cedro	No hay
	Vereda El Diamante	No hay
	Vereda El Mesón	No hay
	Vereda La Cristalina	No hay
	Vereda Maco	No hay
	Vereda Montecristo	Sector Primario: 1 empresas de pulpa de frutas

 Agencia Nacional de Infraestructura	SISTEMA INTEGRADO DE GESTIÓN		Código: EC-202201-INF	 Concesionaria Ruta al Sur
	PROCESO	GESTIÓN CONTRACTUAL Y SEGUIMIENTO DE PROYECTOS DE INFRAESTRUCTURA DE TRANSPORTE	Versión: 002	
	INFORME	PAGA SECTOR PITALITO PR128+772 - SAN JUAN DE VILLALOBOS PR60+680, UF5	Fecha: 24/06/2022	

Municipio	Unidades Territoriales	Descripción del sector de la economía
	Vereda Puerto Lleras	No hay
	Vereda Rincón del Contador	Sector Terciario: Aeropuerto
	Vereda San Francisco	No hay
	Vereda Santa Inés	No hay
	Vereda Santafé	No hay
	Vereda Solarte	Sector secundario: 5 ladrilleras
	Vereda Villa Fátima	No hay

Fuente: Eco-sistemas; 2022.



3.1.4.2.6 Proyectos productivos

Conforme a la información suministrada en las unidades territoriales, manifestaron acerca de proyectos productivos relacionados a la agricultura y pecuaria, así como cultivo de peces, entre otros. En la Tabla 3.67 se presenta de manera detallada por localidad.

Tabla 3.67 Proyectos productivos en las unidades territoriales

Municipio	Unidades Territoriales	Proyecto productivo
Santa Rosa	Centro nucleado San Juan de Villalobos	Proyectos de huertas para sostenimiento básico
	Vereda La Esmeralda	Invernaderos aromática, gulupa, tomate y verduras.
	Vereda La Petrolera	Proyecto Siembra de café
	Vereda La Quebradona	No hay
	Vereda Palmeras	No hay
	Vereda San Eduardo	Comercialización de lulo fresco y transformación
	Vereda Santa María	No hay
	Vereda Santo Domingo	Proyectos productivos de tomate, cebolla, cilantro
Pitalito	Casco Urbano de Pitalito (Barrio Antonio Nariño)	Sin información
	Vereda Alto de la Cruz	No hay
	Vereda Cabuyal	Proyectos de siembra de semilla de huertas caseras.
	Vereda Camberos	No hay
	Vereda Campo Bello	No hay
	Vereda Contador	No hay
	Vereda El Cedro	No hay
	Vereda El Diamante	Producción de café especial
	Vereda El Mesón	No hay
	Vereda La Cristalina	No hay
	Vereda Maco	No hay
	Vereda Montecristo	Proyecto para fortalecimiento del cultivo de mora
	Vereda Puerto Lleras	No hay
	Vereda Rincón del Contador	No hay
	Vereda San Francisco	No hay
	Vereda Santa Inés	No hay
	Vereda Santafé	No hay
	Vereda Solarte	No hay
Vereda Villa Fátima	No hay	

Fuente: Eco-sistemas; 2022.

	SISTEMA INTEGRADO DE GESTIÓN		Código: EC-202201-INF	
	PROCESO	GESTIÓN CONTRACTUAL Y SEGUIMIENTO DE PROYECTOS DE INFRAESTRUCTURA DE TRANSPORTE	Versión: 002	
	INFORME	PAGA SECTOR PITALITO PR128+772 - SAN JUAN DE VILLALOBOS PR60+680, UF5	Fecha: 24/06/2022	

3.1.5 Componente cultural

A partir de la información disponible, se hace una descripción de los elementos culturales de los municipios y de las unidades territoriales.

3.1.5.1 Municipio

3.1.5.1.1 Comunidades no étnicas

A. Patrimonio cultural inmaterial

De acuerdo al Plan de desarrollo municipal 2020-2023 (Alcaldía municipal, Plan de desarrollo municipal, 2020-2023), Santa Rosa es un territorio Multiétnico, lo cual hace que sea Pluricultural por la diversidad de población asentada y su configuración geográfica, sin embargo, el municipio no cuenta con un Plan Municipal de Cultura ni con un Consejo Municipal de Cultura.

Con relación a la infraestructura para el desarrollo de actividades culturales, el municipio cuenta con el Salón Cultural Pedro Pablo Córdoba. Por su parte, las festividades culturales y tradicionales indígenas, celebradas y apoyadas en el municipio están relacionadas a las fiestas patronales, realizadas en los corregimientos: Carmelo (julio), San Juan de Villalobos (septiembre), Santa Martha (septiembre) y Descanse (diciembre), así como en la cabecera municipal en el mes de agosto.



Con relación a las actividades veredales, se realizan encuentros culturales, tradicionales y deportivos, donde hay participación de la comunidad local residente en el territorio donde se conmemora la actividad.

Como se mencionó anteriormente, debido a la diversidad cultural en etnias y costumbres, algunas veredas cuentan con sus propias fiestas como manera de ratificar su sentido de pertenencia e identidad.

Dentro de las actividades artística y culturales, en el municipio se cuenta con el programa de iniciación de la banda musical de vientos con instructor calificado, además cuenta con una dotación de instrumentos, que fue otorgada por MINCULTURA, y a la cual tienen acceso los niños entre los 5 a 12 años, los jóvenes y adultos. También se tiene el fortalecimiento de la música tradicional, a través de las chirimías autóctonas, encaminado a conformar y consolidar grupos representativos de niños y de adultos.

Para las diferentes actividades realizadas en el municipio, la participación se da mediante la danza, el teatro y artesanías.

Para el municipio de Pitalito, (Alcaldía municipal, Plan de desarrollo municipal, 2020-2023) las manifestaciones culturales y religiosas son clave, cabe anotar que, por pertenecer al

	SISTEMA INTEGRADO DE GESTIÓN		Código: EC-202201-INF	
	PROCESO	GESTIÓN CONTRACTUAL Y SEGUIMIENTO DE PROYECTOS DE INFRAESTRUCTURA DE TRANSPORTE	Versión: 002	
	INFORME	PAGA SECTOR PITALITO PR128+772 - SAN JUAN DE VILLALOBOS PR60+680, UF5	Fecha: 24/06/2022	

departamento del Huila, la más grande manifestación cultural y religiosas tiene que ver con la celebración de las fiestas de San Pedro, evento cultural que agrupa a las comunidades huilenses y enorgullece a los habitantes en tanto es una de las fiestas religiosas más importante y tradicional de Colombia que lleva hacia el departamento gran número de turistas.

Las fiestas patronales y fiestas de carácter local son las que se realizan en el municipio, es decir, tienen lugar en la comarca opita las fiestas patronales, las ferias comerciales, agropecuarias y artesanales, los festivales del retorno, los aniversarios de fundación de algunas veredas y las fiestas de San Juan y San Pedro.

Por otro lado, el reinado del folclor laboyano, también conocido como la Fiesta de la guayaba, se caracteriza por el regocijo y la hospitalidad huilenses en bailes populares, recepciones en los clubes, fincas o grandes haciendas, la elección de la soberana, el desfile de carrozas, cabalgatas y música, (Sistema Nacional de Información y cultura, s.f.).

B. Bienes de interés cultural



A partir de consultas realizadas en la página del Ministerio de Cultura actualizada a enero de 2022, no se identifica que a nivel nacional se registren Bienes de Interés Cultural en los municipios de Santa Rosa y Pitalito.

3.1.5.1.2 Comunidades étnicas

De acuerdo al Plan de desarrollo municipal 2020-2023 de Santa Rosa (Alcaldía municipal, Plan de desarrollo municipal, 2020-2023), las actividades desarrolladas con población étnicas, se realizan los carnavales de las comunidades indígenas pertenecientes a la etnia Inga y Yanacona, además de la realización y fortalecimiento del carnaval indígena denominado (Karrustulinda), o fiestas del perdón, así como la celebración en la comunidad Afro descendiente arraigada en el territorio.

Los carnavales tradicionales indígenas realizados en el mes de febrero son los Resguardos: Inga San José, Inga Mandiyaco, El Cabildo Sumayuyai, El Cabildo Richarykuna, Cabildo de Tandarido y Cabildo de San Carlos, en el mes de mayo lo realiza el Resguardo Yanacona Santa Martha y el Cabildo yanacona de descanse.

Respecto al certificado sobre presencia o no de comunidades étnicas en la UF5, la dirección de consulta previa señala que: *“No es necesario solicitar certificación de presencia de comunidades étnicas ante la Dirección de Consulta Previa del Ministerio del Interior, cuando se trate de actividades de rehabilitación, mantenimiento y mejoramiento de la vía existente, así como la construcción de segundas calzadas cuto pronunciamiento de ANLA sea de mejoramiento.”* Ver 3.3 ANEXOS SOCIOECONOMICO 3.3.5 MININTERIOR.

 Agencia Nacional de Infraestructura	SISTEMA INTEGRADO DE GESTIÓN		Código: EC-202201-INF	 Concesionaria Ruta al Sur
	PROCESO	GESTIÓN CONTRACTUAL Y SEGUIMIENTO DE PROYECTOS DE INFRAESTRUCTURA DE TRANSPORTE	Versión: 002	
	INFORME	PAGA SECTOR PITALITO PR128+772 - SAN JUAN DE VILLALOBOS PR60+680, UF5	Fecha: 24/06/2022	

3.1.5.2 Unidades territoriales

3.1.5.2.1 Comunidades no étnicas

A. Patrimonio cultural inmaterial



De acuerdo a la información primaria obtenida en las localidades del área de influencia del municipio de Santa Rosa y Pitalito, la composición cultural desde las costumbres y tradiciones la población no identifica particularmente una o varias en especial, se tiene que la población celebra festividades y hace lo que usualmente toda la población efectúa, no hay alguna costumbre propia. Sin embargo, la MINGA aún se conserva en donde la comunidad se reúne para hacer alguna actividad propia en función comunitaria.

Las manifestaciones culturales y religiosas tienen que ver con la celebración de las fiestas de San Pedro, evento cultural que agrupa a las comunidades y enorgullece a los habitantes en tanto es una de las fiestas religiosas tradicionales más importante de Colombia que lleva hacia el departamento gran número de turistas, en la Tabla 3.68 se presentan las festividades.

Surge de la articulación entre fiestas comunes a todo el país (religiosas y patrióticas), fiestas patronales y fiestas de carácter local y regional. Además, de las fiestas cívicas nacionales (20 de julio, 7 de agosto, 12 de octubre, 11 de noviembre, Día del Trabajo, Día del Idioma, Día del Campesino, etc.), y de las fiestas religiosas generales (Navidad, Año Nuevo, Reyes Magos, Corpus Christi, Semana Santa y otras), tienen lugar en la comarca opita las fiestas patronales, las ferias comerciales, agropecuarias y artesanales, los festivales del retorno, los aniversarios de fundación de algunas veredas y las fiestas de San Juan y San Pedro.

Tabla 3.68 Celebraciones en las unidades territoriales



Municipio	Unidades Territoriales	Celebración	Fecha	Actividades	Donde se realiza
Santa Rosa	Centro nucleado San Juan de Villalobos	Fiestas patronales	Septiembre	Misa, procesión, Eucaristía, actividades deportivas	Iglesia San Juan de Villalobos
		Cumpleaños del colegio	Octubre	Reinado simpatía por grado, Encuentros deportivos, presentaciones culturales, exposición gastronómica y artesanal	Colegio y teatro
		Avistamiento de aves	Mayo	Avistamiento de aves, encuentros deportivos, concurso de trajes, pintura	Predios
		Día del campesino	Noviembre	Exposición de productos de la región, Exposición gastronómica	Predios
		Semana santa	Marzo-abril	Viacrucis y Resurrección	Predios

 Agencia Nacional de Infraestructura	SISTEMA INTEGRADO DE GESTIÓN		Código: EC-202201-INF	 Concesionaria Ruta al Sur
	PROCESO	GESTIÓN CONTRACTUAL Y SEGUIMIENTO DE PROYECTOS DE INFRAESTRUCTURA DE TRANSPORTE	Versión: 002	
	INFORME	PAGA SECTOR PITALITO PR128+772 - SAN JUAN DE VILLALOBOS PR60+680, UF5	Fecha: 24/06/2022	

Municipio	Unidades Territoriales	Celebración	Fecha	Actividades	Donde se realiza
	Vereda La Esmeralda	Ninguna	No aplica	No aplica	No aplica
	Vereda La Petrolera	Ninguna	No aplica	No aplica	No aplica
	Vereda La Quebradona	Fin de año	Diciembre	Preparación de alimentos y quema de año viejo	Cada vivienda
	Vereda Palmeras	Ninguna	No aplica	No aplica	No aplica
	Vereda San Eduardo	Ninguna	No aplica	No aplica	No aplica
	Vereda Santa María	Ninguna	No aplica	No aplica	No aplica
	Vereda Santo Domingo	Ninguna	No aplica	No aplica	No aplica
Pitalito	Casco Urbano de Pitalito (Barrio Antonio Nariño)	Sin información	Sin información	Sin información	Sin información
	Vereda Alto de la Cruz	Campeonatos	cada 4 meses	Integración con las familias	Polideportiva escuela
		Tardes deportivas	cada 15 días	Actividades deportivas y de integración familiar	Polideportiva escuela
	Vereda Cabuyal	Ninguna	No aplica	No aplica	No aplica
	Vereda Camberos	Ninguna	No aplica	No aplica	No aplica
	Vereda Campo Bello	Misas	Mensual	Eucaristías	Escuela
	Vereda Contador	Fiesta de San Pedro	Junio	Baile del San Juanero por parte de los niños	Escuela
	Vereda El Cedro	Ninguna	No aplica	No aplica	No aplica
	Vereda El Diamante	Celebración campesina	Junio	Exposición de platos típicos	Escuela
	Vereda El Mesón	Ninguna	No aplica	No aplica	No aplica
	Vereda La Cristalina	Ninguna	No aplica	No aplica	No aplica
	Vereda Maco	Ninguna	No aplica	No aplica	No aplica
	Vereda Montecristo	Reunión AproMora	Mensual	Reuniones, capacitaciones y talleres	Sede AproMora
	Vereda Puerto Lleras	Ninguna	No aplica	No aplica	No aplica
	Vereda Rincón del Contador	Ninguna	No aplica	No aplica	No aplica
	Vereda San Francisco	La fiesta patronal San Francisco	Octubre	Novena, fiestas, procesiones.	Capilla San Francisco
	Vereda Santa Inés	Ninguna	No aplica	No aplica	No aplica
Vereda Santafé	Ninguna	No aplica	No aplica	No aplica	
Vereda Solarte	Fiestas de San Pedro y San Juan	Junio	Reinado del corregimiento	Iglesia y espacio abierto	
Vereda Villa Fátima	Ninguna	No aplica	No aplica	No aplica	

Fuente: Eco-sistemas; 2022.

La base del sistema sociocultural es la familia y como es tradición se guardan vínculos estables y permanentes con la familia extensa; impera en gran medida la religiosidad siendo la mayor parte de los habitantes feligreses católicos aun cuando es notoria la presencia de algunas otras

	SISTEMA INTEGRADO DE GESTIÓN		Código: EC-202201-INF	
	PROCESO	GESTIÓN CONTRACTUAL Y SEGUIMIENTO DE PROYECTOS DE INFRAESTRUCTURA DE TRANSPORTE	Versión: 002	
	INFORME	PAGA SECTOR PITALITO PR128+772 - SAN JUAN DE VILLALOBOS PR60+680, UF5	Fecha: 24/06/2022	



iglesias cristianas como: la Pentecostal Unida de Colombia, la Adventista del Séptimo Día, la iglesia Cuadrangular, entre otras.

Dentro de saberes que se transmiten a las generaciones, se realiza principalmente por tradición oral desde las familias, conservando así las costumbres y los valores familias, además de realizarse mediante el trabajo de la agricultura.

Por otro lado, y en armonía con el concepto de patrimonio inmaterial, fue registrada en algunas unidades territoriales la existencia de una tradición oral. Narraciones transmitidas de generación en generación, al igual que percepciones en torno a temáticas como las manifestaciones sobrenaturales que, en la práctica, contribuyen a la identificación de los habitantes con su territorio. En la Tabla 3.69.

Tabla 3.69 Existencia de mito o leyendas presentes en las unidades territoriales

Municipio	Unidades Territoriales	Mito y leyendas	Descripción
Santa Rosa	Centro nucleado San Juan de Villalobos	Si	La Viuda suele aparecer no tiene rostro, el duende
	Vereda La Esmeralda	No	Ninguna
	Vereda La Petrolera	Si	La bruja se suele aparecer en el apogeo minero se inauguró un establecimiento de licor y cuentan que los lleva a otro lugar, el carro fantasma, la tamborita golpea como si fuera puertas.
	Vereda La Quebradona	Si	A una persona que le gustaba jugar cartas un ave no le permitió pasar. El duende se quería llevar a una señorita y la gente la hizo vestir con ropa de hombre.
	Vereda Palmeras	Si	Aparece una señora de blanco en la vía y los hace accidentar
	Vereda San Eduardo	Si	Espíritu de la naturaleza, madre monte y el duende
	Vereda Santa María	Si	El duende alguna vez se quería llevar a las muchachas del sector
	Vereda Santo Domingo	No	Ninguna
Pitalito	Casco Urbano de Pitalito (Barrio Antonio Nariño)	Sin información	Sin información
	Vereda Alto de la Cruz	No	Ninguna
	Vereda Cabuyal	Si	La Madre Monte, El Duende
	Vereda Camberos	No	Ninguna
	Vereda Campo Bello	No	Ninguna
	Vereda Contador	Si	El duende que corretea a los caballos
	Vereda El Cedro	Si	El Duende, cuando se enamora de una persona se robó un niño de 10 años, al papá le gustaba poner trampas para capturar pavas y envió al niño a revisarlas, el niño nunca apareció.
	Vereda El Diamante	No	Ninguna
	Vereda El Mesón	No	Ninguna
	Vereda La Cristalina	Si	El indio que se aparece arriba en la finca priva las personas que se quedan en esa casa.
Vereda Maco	No	Ninguna	

 Agencia Nacional de Infraestructura	SISTEMA INTEGRADO DE GESTIÓN		Código: EC-202201-INF	 Concesionaria Ruta al Sur
	PROCESO	GESTIÓN CONTRACTUAL Y SEGUIMIENTO DE PROYECTOS DE INFRAESTRUCTURA DE TRANSPORTE	Versión: 002	
	INFORME	PAGA SECTOR PITALITO PR128+772 - SAN JUAN DE VILLALOBOS PR60+680, UF5	Fecha: 24/06/2022	

Municipio	Unidades Territoriales	Mito y leyendas	Descripción
	Vereda Montecristo	Si	La llorona, el duende, Montecristo porque se encontró un árbol con una cruz en el centro, por eso la vereda se llama así. También hay brujas.
	Vereda Puerto Lleras	No	Ninguna
	Vereda Rincón del Contador	No	Ninguna
	Vereda San Francisco	No	Ninguna
	Vereda Santa Inés	No	Ninguna
	Vereda Santafé	No	Ninguna
	Vereda Solarte	No	Ninguna
	Vereda Villa Fátima	No	Ninguna



Fuente: Eco-sistemas; 2022.

B. Bienes de interés cultural

A partir de consultas realizadas en la página del Ministerio de Cultura actualizada a enero de 2022 (Ministerio de Cultura, 2022), no se identifica que a nivel nacional se registren Bienes de Interés Cultural en los municipios de Santa Rosa y Pitalito, sin embargo, en algunas localidades referencian infraestructura o sitios de importancia comunitaria dado el espacio o el servicio que presta a la comunidad tal como se puede ver en la Tabla 3.70.

Tabla 3.70 Infraestructura o sitios de interés comunitario en las unidades territoriales

Municipio	Unidades Territoriales	Nombre del sitio	Actividades	Frecuencia
Santa Rosa	Centro nucleado San Juan de Villalobos	Teatro	Es un espacio que les permite realizar las diferentes actividades de la comunidad	Semanal
		Iglesia	Sitio adecuado para rendirle culto a Dios	Diario
	Vereda La Esmeralda	No	Ninguna	No aplica
	Vereda La Petrolera	Sede comunal	Se celebra misa, reuniones, actividades culturales	Semanal
	Vereda La Quebradona	No	Ninguna	No aplica
	Vereda Palmeras	No	Ninguna	No aplica
	Vereda San Eduardo	No	Ninguna	No aplica
	Vereda Santa María	La Escuela	Actividades educativas, siendo de las primeras construcciones	Diario
		La Iglesia	Actividades religiosas, siendo de las primeras construcciones	Semanal
	Vereda Santo Domingo	Fuentes Hídricas	Turismo	Mensual
Pitalito	Casco Urbano de Pitalito (Barrio Antonio Nariño)	Sin información	Sin información	Sin información
	Vereda Alto de la Cruz	Sede comunal	Es donde asisten al culto, se realizan reuniones	Semanal
	Vereda Cabuyal	Iglesia	Actividades religiosas	Semanal
		Escuela	Actividades educativas	Diario
	Vereda Camberos	No	Ninguna	No aplica
Vereda Campo Bello	Cancha	Permite la recreación de niños, jóvenes y	Semanal	

	SISTEMA INTEGRADO DE GESTIÓN		Código: EC-202201-INF	
	PROCESO	GESTIÓN CONTRACTUAL Y SEGUIMIENTO DE PROYECTOS DE INFRAESTRUCTURA DE TRANSPORTE	Versión: 002	
	INFORME	PAGA SECTOR PITALITO PR128+772 - SAN JUAN DE VILLALOBOS PR60+680, UF5	Fecha: 24/06/2022	

Municipio	Unidades Territoriales	Nombre del sitio	Actividades	Frecuencia
			adultos	
		Escuela	Actividades religiosas y actividades educativas	Diario
	Vereda Contador	No	Ninguna	No aplica
	Vereda El Cedro	Reserva natural	Por la biodiversidad y recurso hídrico	Mensual
	Vereda El Diamante	Escuela	Único lugar de encuentro	Diario
	Vereda El Mesón	No	Ninguna	No aplica
	Vereda La Cristalina	No	Ninguna	No aplica
	Vereda Maco	No	Ninguna	No aplica
	Vereda Montecristo	Salón comunal	Único lugar para hacer actividades	Quincenal
	Vereda Puerto Lleras	La Laguna	Es misterioso una laguna en una montaña	Diario
	Vereda Rincón del Contador	No	Ninguna	No aplica
	Vereda San Francisco	Capilla San Francisco	Es un templo religioso donde se reúne la comunidad	Semanal
	Vereda Santa Inés	Iglesia	Se agrupa la comunidad para recibir la fe	Quincenal
	Vereda Santafé	No	Ninguna	No aplica
	Vereda Solarte	No	Ninguna	No aplica
	Vereda Villa Fátima	No	Ninguna	No aplica

Fuente: Eco-sistemas; 2022.



C. Usos y manejo del entorno natural

Las actividades económicas que desarrollan los pobladores están asociadas principalmente en el sector primaria y las dinámicas sociales condicionan los rasgos culturales anteriormente descritos. Las prácticas culturales de los pobladores relacionadas a actividades extractivas, no alude presiones negativas sobre la naturaleza, debido que estas son ausentes para los que habitan en el territorio.

Con esto, se entiende que propio de las condiciones de la población y el espacio que ocupan, se han establecido prácticas sostenibles a futuro considerando todo el proceso histórico, pues al indagar sobre que recursos de la naturaleza que se usan actualmente. En la Tabla 3.71 se presenta para cada unidad territorial el recurso utilizado y promedio de familias o personas que se benefician de dicho recurso.

Tabla 3.71 Recursos naturales utilizados en las unidades territoriales

Municipio	Unidades Territoriales	Descripción
Santa Rosa	Centro nucleado San Juan de Villalobos	Extracción de arena, 3 familias
	Vereda La Esmeralda	Madera 2 familias, agua 20 familias
	Vereda La Petrolera	Extracción de oro se benefician 12 personas, Madera 4 familias se dedican a esta actividad
	Vereda La Quebradona	Extracción de oro, 4 familias
	Vereda Palmeras	Agua 42 familias
	Vereda San Eduardo	Madera, se usa ocasionalmente para el sostenimiento de las familias o acondicionar espacios.

	SISTEMA INTEGRADO DE GESTIÓN		Código: EC-202201-INF	
	PROCESO	GESTIÓN CONTRACTUAL Y SEGUIMIENTO DE PROYECTOS DE INFRAESTRUCTURA DE TRANSPORTE	Versión: 002	
	INFORME	PAGA SECTOR PITALITO PR128+772 - SAN JUAN DE VILLALOBOS PR60+680, UF5	Fecha: 24/06/2022	

Municipio	Unidades Territoriales	Descripción
	Vereda Santa María	Leña todos se benefician ya que todos cocinan
	Vereda Santo Domingo	Usan el agua del sector se benefician las 13 familias
Pitalito	Casco Urbano de Pitalito (Barrio Antonio Nariño)	Sin información
	Vereda Alto de la Cruz	Uso del agua y la tierra para cultivo, el 100% de la población
	Vereda Cabuyal	El agua y la tierra fundamentalmente toda la comunidad.
	Vereda Camberos	Guadua, 10 personas
	Vereda Campo Bello	Uso del agua y la tierra para cultivo, el 100% de la población
	Vereda Contador	Guadua, 30 personas
	Vereda El Cedro	se usa el agua toda la comunidad y la madera, aquellas personas que no tienen el servicio de gas.
	Vereda El Diamante	El agua y la tierra para la agricultura la utiliza el 100% de la población
	Vereda El Mesón	Guadua, 40% de la población
	Vereda La Cristalina	La guadua, 20% de la comunidad.
	Vereda Maco	Guadua, madera, 2% de las familias
	Vereda Montecristo	Extracción de piedras, 2 familias
	Vereda Puerto Lleras	La madera 100% de las familias.
	Vereda Rincón del Contador	Madera, arena, piedra, guadua. 100% de la población
	Vereda San Francisco	Guadua es lo más común, 10% de la población la utiliza.
	Vereda Santa Inés	Tierra, piedra, guadua, madera. 100% de la población
	Vereda Santafé	Piedra, guadua, madera. 100% de la población
Vereda Solarte	Arcilla para hacer ladrillo y cerámica, 30 familias se dedican a esto	
Vereda Villa Fátima	Piedra, arena, guadua, tierra, 90% de la comunidad.	

Fuente: Eco-sistemas; 2022.



3.1.5.2.2 Comunidades étnicas

Al interior del área de influencia de la Unidad Funcional 5 no hay asentamientos indígenas reconocidos como resguardos o parcialidades ni comunidades negras que se encuentren conformadas como consejo comunitario. Tampoco es evidente la presencia de integrantes de pueblos raizales o palenqueros o del pueblo Rom.

Respecto al certificado sobre presencia o no de comunidades étnicas en la UF5, la dirección de consulta previa señala que: *“No es necesario solicitar certificación de presencia de comunidades étnicas ante la Dirección de Consulta Previa del Ministerio del Interior, cuando se trate de actividades de rehabilitación, mantenimiento y mejoramiento de la vía existente, así como la construcción de segundas calzadas cuto pronunciamiento de ANLA sea de mejoramiento.”* Ver [3.3 ANEXOS SOCIOECONOMICO 3.3.5 MININTERIOR.](#)

3.1.6 **Componente arqueológico**

Teniendo en cuenta que las actividades proyectadas en la UF5 sector El Cable-San Juan de Villalobos y sector Pitalito-El Cable son actividades de Rehabilitación exclusivamente sobre la vía existente y no implicaría intervenciones en otras áreas. Por lo tanto, existe una baja probabilidad de afectar directamente bienes arqueológicos que se pueden encontrar en

 Agencia Nacional de Infraestructura	SISTEMA INTEGRADO DE GESTIÓN		Código: EC-202201-INF	 Concesionaria Ruta al Sur
	PROCESO	GESTIÓN CONTRACTUAL Y SEGUIMIENTO DE PROYECTOS DE INFRAESTRUCTURA DE TRANSPORTE	Versión: 002	
	INFORME	PAGA SECTOR PITALITO PR128+772 - SAN JUAN DE VILLALOBOS PR60+680, UF5	Fecha: 24/06/2022	

inmediaciones del lugar en donde se desarrollara el proyecto. Por su parte, el ICANH mediante la Resolución 589 de 2022 “*aprueba el registro del Programa de Arqueología Preventiva para el Proyecto Programa de Arqueología Preventiva para las Unidades Funcionales 4, 5, 6 y 7 del Proyecto Vial Santana – Mocoa – Neiva. Actividades de rehabilitación, mejoramiento y construcción. Concesionaria Ruta al Sur*”, ver el [3.3 ANEXOS SOCIOECONOMICO 3.3.6 ICANH-589](#)).

3.1.7 Componente político-organizativo

En este numeral, se presenta los aspectos políticos-organizativos, como lo es la presencia institucional y la organización comunitaria en las unidades territoriales. En este sentido, se tiene en cuenta la información contenida dentro de los planes de desarrollo municipales 2020 – 2023 de Santa Rosa-Cauca y Pitalito-Huila, además de otras fuentes de consulta que permiten conocer las características de este componente.



3.1.7.1 Municipio

3.1.7.1.1 Aspecto político-organizativo

Con relación a lo político-organizativo, el doctor Diego Andrés Ortiz Bambague y Edgar Muñoz Torres, dirige la autoridad local del municipio Santa Rosa – Cauca y Pitalito – Huila respectivamente, siendo la principal institución política de los municipios. En la Tabla 3.72 se presenta la filiación política y el total de votos obtenidos para haber logrado la alcaldía.

Tabla 3.72 Candidatos para alcaldía de los municipios de Santa Rosa y Pitalito 2020-2023

Municipio	Potencial electoral	Total de votos	% participación	Nombre candidato	Filiación	Votos obtenidos	% participación candidato
Santa Rosa	4.486	3.002	66,92%	Diego Andrés Ortiz Bambague	Partido Social De Unidad Nacional Partido De La U	1.227	41,64%
				Gildardo Alberto Ruiz Bambague	Partido Cambio Radical	964	32,72%
				Jaime Jair Zambrano Otaya	Partido Alianza Verde	460	15,61%
				Duván Hernando Pulido Montenegro	Partido Liberal Colombiano	278	9,43%
Pitalito	98.287	58.356	59,37%	Edgar Muñoz Torres	Coalición Partido Conservador Colombiano-Partido De La U - Partido ASI	23.122	41,33%
				Franky Alexander Vega Murcia	Movimiento Alternativo Indígena Y Social	16.640	29,74%



	SISTEMA INTEGRADO DE GESTIÓN		Código: EC-202201-INF	
	PROCESO	GESTIÓN CONTRACTUAL Y SEGUIMIENTO DE PROYECTOS DE INFRAESTRUCTURA DE TRANSPORTE	Versión: 002	
	INFORME	PAGA SECTOR PITALITO PR128+772 - SAN JUAN DE VILLALOBOS PR60+680, UF5	Fecha: 24/06/2022	

Municipio	Potencial electoral	Total de votos	% participación	Nombre candidato	Filiación	Votos obtenidos	% participación candidato
				Yider Luna Joven	Coalición Por Pitalito Unidos	12.034	21,51%
				Javier Valderrama Yague	Partido Centro Democrático	2.055	3,67%
				Yobany Orozco Valenciano	Partido ADA	121	0,21%

Fuente: Eco-sistemas, 2022, con información de colombia.com/Elecciones (Colombia.com, s.f.)

Dentro de la estructura organizacional del municipio de Santa Rosa, el municipio se encuentra organizado en primera instancia por la alcaldía, cuenta con siete secretarías, entre ellas, la secretaría general, la secretaría planeación e infraestructura física, la secretaría de gobierno, la secretaria de educación y cultura, la secretaría de hacienda, la secretaria de salud, protección y bienestar social y la secretaría de agricultura, medio ambiente y desarrollo rural. Como ente de control, se tiene la oficina de control interno.

Por su parte, en la Figura 3.5 se presenta el organigrama del municipio de Pitalito, que, así como el municipio de Santa Rosa, lo encabeza el alcalde y siete secretarías, además cuenta con la oficina de control interno disciplinario y administrativo, la oficina de contratación, la oficina jurídica y la oficina de ambiente y gestión del riesgo.

	SISTEMA INTEGRADO DE GESTIÓN		Código: EC-202201-INF	
	PROCESO	GESTIÓN CONTRACTUAL Y SEGUIMIENTO DE PROYECTOS DE INFRAESTRUCTURA DE TRANSPORTE	Versión: 002	
	INFORME	PAGA SECTOR PITALITO PR128+772 - SAN JUAN DE VILLALOBOS PR60+680, UF5	Fecha: 24/06/2022	

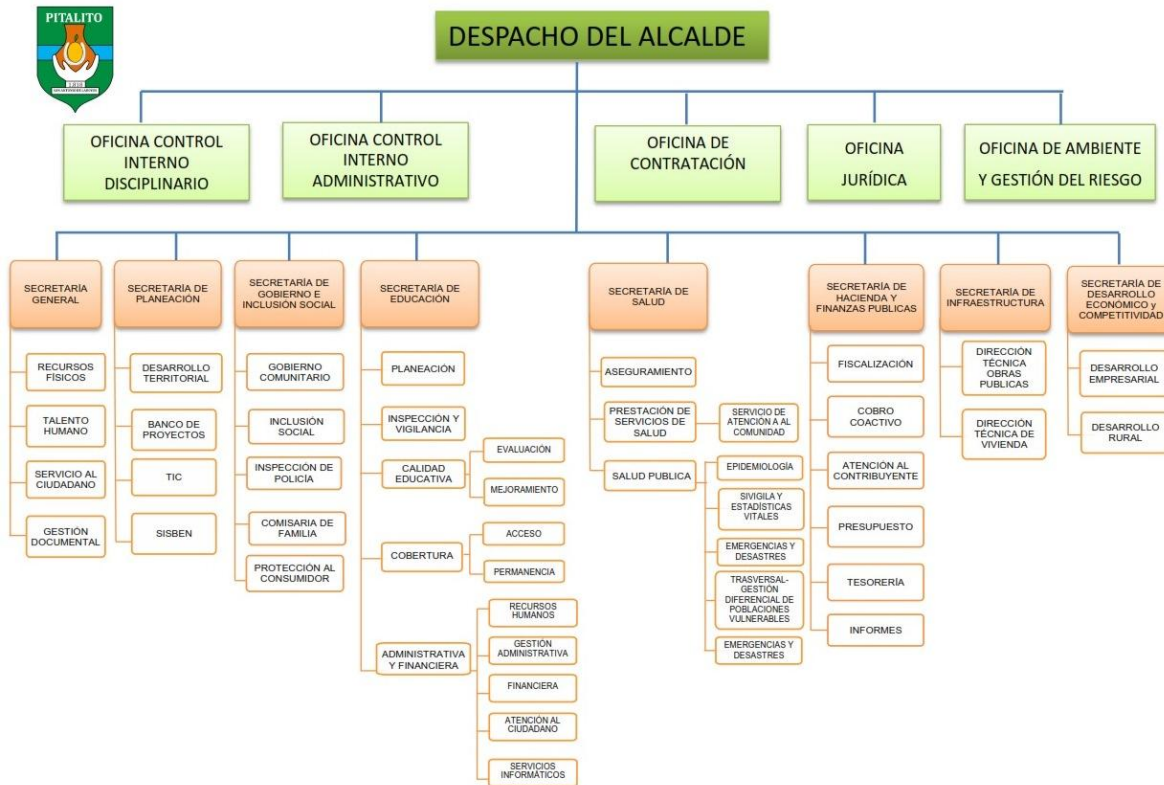




Figura 3.5 Estructura organizacional de la administración municipal de Pitalito
Fuente: página web del municipio de Pitalito, (Alcaldía municipal, Región que vive, 2019)

3.1.7.1.2 Presencia institucional

La presencia institucional del municipio de Santa Rosa, está relacionada a Alcaldía Municipal y Secretaría de Despacho, Personería Municipal, Concejo Municipal, el Hospital Santa Rosa de Nivel I, Empresa de Servicios Públicos y la Policía Nacional de Santa Rosa.

Con relación a la presencia institucional o entidades en el municipio de Pitalito se tiene las siguientes:

- Alcaldía Municipal y Secretaría de Despacho
- Personería Municipal
- Centro De Gestión y Desarrollo Sostenible Sur Colombiano Sena
- Concejo Municipal Pitalito
- Hospital Departamental San Antonio

	SISTEMA INTEGRADO DE GESTIÓN		Código: EC-202201-INF	
	PROCESO	GESTIÓN CONTRACTUAL Y SEGUIMIENTO DE PROYECTOS DE INFRAESTRUCTURA DE TRANSPORTE	Versión: 002	
	INFORME	PAGA SECTOR PITALITO PR128+772 - SAN JUAN DE VILLALOBOS PR60+680, UF5	Fecha: 24/06/2022	

- ICBF Centro Zonal Pitalito
- Notaria De Pitalito
- Registraduría Pitalito
- Cuerpo De Bomberos Voluntarios De Pitalito
- Defensa Civil Pitalito
- Policía Nacional Pitalito
- Fiscalía Pitalito
- Empresa Servicios Públicos De Pitalito
- Electrohuila Pitalito

Ambos municipios han tenido la presencia de instituciones públicas y privadas en los diferentes niveles en beneficio de la comunidad, por su parte, los programas del DPS (Departamento Administrativo para la Prosperidad Social) siendo la Entidad del Gobierno de Colombia, ha implementado programas que beneficia gran parte de la población especialmente a la más vulnerable tal como se muestra en la Tabla 3.73.



Tabla 3.73 Programas de orden nacional

Nombre del programa	Descripción
Familias en Acción	Entregada a todas las familias beneficiadas del programa.
Jóvenes en Acción	Entregado a todos los Jóvenes inscritos al programa antes del 20 de marzo del 2020.
Subsidio Adulto Mayor	Entregado a todos los abuelitos beneficiarios del programa Colombia mayor.
Devolución del IVA	Entregada a los hogares que figuren en SISBEN, activos en familias en acción o en Colombia mayor.
Ingreso Solidario	Entregado a todos los trabajadores independientes inscritos en el SISBEN, que no hagan parte de ningún programa nacional.
Adultos mayores	Se entregarán mercados a adultos mayores que no reciben ninguna ayuda a través de los programas del gobierno.
Bienestar familiar	Se entregan paquetes alimenticios reforzados a todas las familias de los niños y niñas del programa ICBF.

Fuente: Eco-sistemas, 2022, con información de los programas del Departamento Administrativo para la Prosperidad Social (Gobierno Nacional, s.f.).

3.1.7.1.3 Instancias y mecanismo de participación

Por último, las instancias y mecanismos de participación con las que cuenta el municipio de Santa Rosa y Pitalito es la oficina de participación ciudadana, teniendo presente la Constitución Política de 1991 lo cual describe la participación y la democracia como pilares fundamentales. Es por ello, que desde el territorio nacional está circunscrito a modelos democráticos de participación e incidencia de la población respecto a todas las decisiones que los afecten, por ello, el marco constitucional provee una serie de mecanismos entre los que se encuentra el Voto, Plebiscito, Referendo, Consulta popular, Cabildo abierto, Iniciativa popular y la Revocatoria de mandato, a través de la Ley 134 de 1994 y en concordancia con lo planteado el

 Agencia Nacional de Infraestructura	SISTEMA INTEGRADO DE GESTIÓN		Código: EC-202201-INF	 Concesionaria Ruta al Sur
	PROCESO	GESTIÓN CONTRACTUAL Y SEGUIMIENTO DE PROYECTOS DE INFRAESTRUCTURA DE TRANSPORTE	Versión: 002	
	INFORME	PAGA SECTOR PITALITO PR128+772 - SAN JUAN DE VILLALOBOS PR60+680, UF5	Fecha: 24/06/2022	

artículo 2 de la Constitución Política de Colombia, que consigna "facilitar la participación de todos los colombianos en las decisiones que los afectan en la vida económica, política, administrativa y cultural de la nación".

3.1.7.2 Unidades territoriales



3.1.7.2.1 Aspectos políticos – administrativos

De acuerdo a la organización de los municipios, estos permiten crear unas dinámicas en menor escala, en este sentido, las Juntas de Acción Comunal - JAC lo cual son creadas para representar a las comunidades y estas, ligadas por las ASOJUNTAS de cada municipio, y desde esta se desligan los presidentes de JAC tal como se presenta en la Tabla 3.74.

Tabla 3.74 Presidentes de Juntas de Acción Comunal – JAC de las unidades territoriales

Municipio	Unidades Territoriales	Presidente JAC
Santa Rosa	Corregimiento San Juan de Villalobos	Rubiela Quira Manquillo
	Vereda La Esmeralda	Pedro Antonio Hoyos
	Vereda La Petrolera	Yanire Llanos
	Vereda La Quebradona	Adriana Ríos
	Vereda Palmeras	Orlando Gómez Papamija
	Vereda San Eduardo	Sandra Milena Pizo
	Vereda Santa María	Alejandro Piamba
	Vereda Santo Domingo	Olegario Bolaños
Pitalito	Casco Urbano de Pitalito (Barrio Antonio Nariño)	Beatriz Moreno Espinosa
	Vereda Alto de la Cruz	Wilson Fredy Bastidas Hernández
	Vereda Cabuyal	Libardo Astudillo
	Vereda Camberos	Mauro Enrique Muñoz Bolaños
	Vereda Campo Bello	Fabio Astudillo Mamián
	Vereda Contador	Albeiro Zúñiga
	Vereda El Cedro	Fidel Ovando Gurrute
	Vereda El Diamante	Yenny Mirella Rubiano Ramírez
	Vereda El Mesón	Álvaro Manquillo Muñoz
	Vereda La Cristalina	Benjamín Semanate Cerón
	Vereda Maco	José Espinosa
	Vereda Montecristo	Rodrigo Guzmán Ortiz
	Vereda Puerto Lleras	Noe Ordoñez Gómez
	Vereda Rincón del Contador	Gabriel Polo Plazas
	Vereda San Francisco	Jairo Vargas
	Vereda Santa Inés	José Antonio Palomino Cruz
	Vereda Santafé	Wilson Muñoz
	Vereda Solarte	Yolanda Sánchez
Vereda Villa Fátima	Humberto Santos Alvarado	

Fuente: Eco-sistemas, 2022.

	SISTEMA INTEGRADO DE GESTIÓN		Código: EC-202201-INF	
	PROCESO	GESTIÓN CONTRACTUAL Y SEGUIMIENTO DE PROYECTOS DE INFRAESTRUCTURA DE TRANSPORTE	Versión: 002	
	INFORME	PAGA SECTOR PITALITO PR128+772 - SAN JUAN DE VILLALOBOS PR60+680, UF5	Fecha: 24/06/2022	

3.1.7.2.2 Presencia institucional y organización comunitaria

D. Instituciones públicas


Por su parte, las unidades territoriales del área de influencia, la Asociación de Juntas de Acción Comunal hace presencia en forma activa desde la denominada ASOJUNTAS, quienes han desarrollado una relación importante con las JAC ya que no hay presencia real y efectiva de la organización institucional. Asojuntas, hace las veces de vocero y coordinador para efectos de los temas comunales que deben ser elevados ante la municipalidad de Santa Rosa y Pitalito.

De esta manera, la infraestructura institucional para la atención de la comunidad se encuentra en las cabeceras municipales de Santa Rosa y Pitalito, así como en los centros poblados de los corregimientos, encontrando allí los puestos de salud, instituciones educativas, CAI y demás que permite a la población resolver cualquier situación.

Igualmente, es importante mencionar los programas del Estado, que mediante el seguimiento de los municipios y convocatorias pueden ser beneficiados. En la Tabla 3.75 se presenta los programas presentes y el promedio de personas o familias que reciben beneficio, de acuerdo a los objetivos presentados en la Tabla 3.73.

Tabla 3.75 Programas presentes en las unidades territoriales

Municipio	Unidad territorial	Programas sociales						
		Familias en Acción	Jóvenes en Acción	Subsidio Adulto Mayor	Devolución del IVA	Ingreso Solidario	Adultos mayores	Bienestar familiar
Santa Rosa	Centro nucleado San Juan de Villalobos	100 personas	0	110 personas	160 personas	70 personas	0	5% de la población
	Vereda La Esmeralda	4 familias	0	4 personas	7 personas	4 personas	4 personas	Sin dato
	Vereda La Petrolera	5 familias	1 persona	3 personas	7 personas	3 personas	3 personas	5 niños
	Vereda La Quebradona	2 familias	0	4 familias	5 familias	2 familias	4 familias	2 personas
	Vereda Palmeras	7 familias	1 persona	7 personas	10 familias	7 personas	7 personas	7 personas
	Vereda San Eduardo	19 familias	0	8 personas	17 personas	4 personas	8 personas	4 personas
	Vereda Santa María	8 familias	1 persona	7 personas	0	0	7 personas	5 niños
	Vereda Santo Domingo	6 familias	3 personas	5 personas	6 personas	0	5 personas	0
Pitalito	Casco Urbano de Pitalito (Barrio Antonio Nariño)	Sin información	Sin información	Sin información	Sin información	Sin información	Sin información	Sin información
	Vereda Alto de la Cruz	50 familias	10	15 personas	25 familias	8 familias	0	15

 Agencia Nacional de Infraestructura	SISTEMA INTEGRADO DE GESTIÓN		Código: EC-202201-INF	 Concesionaria Ruta al Sur
	PROCESO	GESTIÓN CONTRACTUAL Y SEGUIMIENTO DE PROYECTOS DE INFRAESTRUCTURA DE TRANSPORTE	Versión: 002	
	INFORME	PAGA SECTOR PITALITO PR128+772 - SAN JUAN DE VILLALOBOS PR60+680, UF5	Fecha: 24/06/2022	



Municipio	Unidad territorial	Programas sociales						
		Familias en Acción	Jóvenes en Acción	Subsidio Adulto Mayor	Devolución del IVA	Ingreso Solidario	Adultos mayores	Bienestar familiar
			personas				familias	
	Vereda Cabuyal	140 familias	15 personas	45 personas	25 familias	30 familias	0	20 familias
	Vereda Camberos	20 familias	0	40 personas	5 familias	10 familias	8 personas	0
	Vereda Campo Bello	10 familias	3 personas	15 personas	10 familias	10 familias	0	10 familias
	Vereda Contador	100 familias	50 familias	80 familias	60 familias	50 familias	20 familias	65 familias
	Vereda El Cedro	20 familias	10 personas	10 personas	5 familias	10 familias	0	15 familias
	Vereda El Diamante	40 familias	3 familias	40 familias	10 familias	20 familias	20 familias	15 familias
	Vereda El Mesón	30 familias	8 personas	15 personas	7 familias	7 familias	0	10 familias
	Vereda La Cristalina	50 familias	0	30 personas	15 personas	2 familias	0	13 familias
	Vereda Maco	4 familias	0	3 personas	Sin dato	0	0	0
	Vereda Montecristo	Sin dato	Sin dato	20 personas	Sin dato	Sin dato	Sin dato	7 familias
	Vereda Puerto Lleras	15 familias	0	5 familias	10 familias	7 familias	0	0
	Vereda Rincón del Contador	100 familias	10 personas	20 personas	0	10 familias	0	0
	Vereda San Francisco	60 familias	30 personas	20 personas	20 familias	25 familias	20 personas	0
	Vereda Santa Inés	40 familias	20 personas	17 personas	14 familias	Sin dato	0	10 familias
	Vereda Santafé	25 familias	8 personas	30 personas	10 familias	10 familias	0	0
	Vereda Solarte	300 familias	30 personas	50 personas	30 familias	0	20 personas	0
	Vereda Villa Fátima	50 familias	30 personas	10 personas	10 personas	10 personas	0	5 familias

Fuente: Eco-sistemas, 2022.

E. Organización comunitaria

Las Juntas de Acción Comunal –JAC- se han convertido en la organización más estable para la búsqueda de soluciones y atención de las necesidades propias del territorio. Estas, se convierten en el principal escenario colectivo para la gestión de proyectos comunitarios y la interlocución entre la comunidad y actores sociales o políticos.



Por su parte, cumplen el rol de representación comunitario además son quienes convocan a gran parte de la población para la participación en la toma de decisiones de temas de interés

 Agencia Nacional de Infraestructura	SISTEMA INTEGRADO DE GESTIÓN		Código: EC-202201-INF	 Concesionaria Ruta al Sur
	PROCESO	GESTIÓN CONTRACTUAL Y SEGUIMIENTO DE PROYECTOS DE INFRAESTRUCTURA DE TRANSPORTE	Versión: 002	
	INFORME	PAGA SECTOR PITALITO PR128+772 - SAN JUAN DE VILLALOBOS PR60+680, UF5	Fecha: 24/06/2022	

comunitario, así mismo por su poder de convocatoria son por excelencia los interlocutores para establecer relaciones con las comunidades. Como se puede ver en la Tabla 3.76, el 100% de las unidades territoriales la JAC se encuentra activa.

Tabla 3.76 Juntas de Acción Comunal del Área de Influencia del Proyecto

Municipio	Unidad territorial	Activa la JAC	Año fundación	Total miembros	frecuencia de reuniones	Población que participa activamente
Santa Rosa	Centro nucleado San Juan de Villalobos	Si	Sin dato	285	Trimestral	53 personas
	Vereda La Esmeralda	Si	1973	18	Cada dos meses	66 personas
	Vereda La Petrolera	Si	1974	37	Trimestral	62 personas
	Vereda La Quebradona	Si	1985	25	Trimestral	30 personas
	Vereda Palmeras	Si	1970	18	Cada dos meses	18 personas
	Vereda San Eduardo	Si	Sin dato	42	Trimestral	25 familias
	Vereda Santa María	Si	1973	25	Trimestral	32 familias
	Vereda Santo Domingo	Si	1998	22	Cada dos meses	15 personas
Pitalito	Casco Urbano de Pitalito (Barrio Antonio Nariño)	Sin información	Sin información	Sin información	Sin información	Sin información
	Vereda Alto de la Cruz	Si	1952	60	Mensual	80% de la población
	Vereda Cabuyal	Si	1950	79	Cada dos meses	40% de la población
	Vereda Camberos	Si	1993	40	Cada dos meses	80% de la población
	Vereda Campo Bello	Si	1972	30	Cada cuatro meses	50 personas
	Vereda Contador	Si	Sin dato	80	Trimestral	70% de la población
	Vereda El Cedro	Si	1967	15	Cada dos meses	10% de la población
	Vereda El Diamante	Si	Sin dato	70	Trimestral	70% de la población
	Vereda El Mesón	Si	1977	66	Cada cuatro meses	10% de la población
	Vereda La Cristalina	Si	1987	50	Cada dos meses	20% de la población
	Vereda Maco	Si	Sin dato	65	Mensual	70% de la población
	Vereda Montecristo	Si	1990	92	Cada dos meses	20% de la población
	Vereda Puerto Lleras	Si	2002	37	Trimestral	60% de la población
	Vereda Rincón del Contador	Si	Sin dato	70	Mensual	10% de la población

 Agencia Nacional de Infraestructura	SISTEMA INTEGRADO DE GESTIÓN		Código: EC-202201-INF	 Concesionaria Ruta al Sur
	PROCESO	GESTIÓN CONTRACTUAL Y SEGUIMIENTO DE PROYECTOS DE INFRAESTRUCTURA DE TRANSPORTE	Versión: 002	
	INFORME	PAGA SECTOR PITALITO PR128+772 - SAN JUAN DE VILLALOBOS PR60+680, UF5	Fecha: 24/06/2022	



Municipio	Unidad territorial	Activa la JAC	Año fundación	Total miembros	frecuencia de reuniones	Población que participa activamente
	Vereda San Francisco	Si	1970	90	Mensual	70% de la población
	Vereda Santa Inés	Si	1994	93	Mensual	50% de la población
	Vereda Santafé	Si	1985	50	Cada cuatro meses	30% de la población
	Vereda Solarte	Si	1967	25	Cada dos meses	1% de la población
	Vereda Villa Fátima	Si	1960	70	Cada dos meses	10% de la población

Fuente: Eco-sistemas, 2022.

Habiendo identificado organizaciones civiles dentro del área de influencia del Proyecto, puede decirse que estas son las que permiten que las comunidades participen, se integren, tengan sentido de pertenencia por su territorio y participen activamente por la mejora de este y el de sus habitantes. Sin embargo, en la Tabla 3.77 se presenta los motivos por los cuales no toda la población participa de las actividades convocadas por la JAC, siendo las principales razones la falta de interés y la población adulta mayor.

Tabla 3.77 Motivos de la no participación de las comunidades en actividades convocadas por la JAC

Municipio	Unidad territorial	Motivos de no participación comunitaria
Santa Rosa	Centro nucleado San Juan de Villalobos	Falta de tiempo, actividades laborales y falta de interés
	Vereda La Esmeralda	No les gusta participar, por ideologías religiosas
	Vereda La Petrolera	No participan ya que hay población flotante, propietarios de fincas que no viven acá, arrendatarios y población que no está afiliada a la JAC y menores de edad
	Vereda La Quebradona	Por motivos laborales y los que no pertenecen a la JAC
	Vereda Palmeras	Por no estar afiliados a la JAC, por falta de convocatoria
	Vereda San Eduardo	Disponibilidad de tiempo y adultos mayores
	Vereda Santa María	No están permanentemente en el sector
	Vereda Santo Domingo	Disponibilidad de tiempo por motivos laborales y adultos mayores
Pitalito	Casco Urbano de Pitalito (Barrio Antonio Nariño)	Sin información
	Vereda Alto de la Cruz	Falta de interés y sentido de pertenencia, o porque no se benefician
	Vereda Cabuyal	Por no contar con beneficios a corto tiempo
	Vereda Camberos	Población adulta y por falta de tiempo
	Vereda Campo Bello	Les gusta trabajar, pero no participar de las reuniones
	Vereda Contador	Falta de interés
	Vereda El Cedro	Falta de interés
	Vereda El Diamante	Adultos mayores, Motivos religiosos
	Vereda El Mesón	Falta de interés
	Vereda La Cristalina	Falta de interés
Vereda Maco	Falta de interés	

 Agencia Nacional de Infraestructura	SISTEMA INTEGRADO DE GESTIÓN		Código: EC-202201-INF	 Concesionaria Ruta al Sur
	PROCESO	GESTIÓN CONTRACTUAL Y SEGUIMIENTO DE PROYECTOS DE INFRAESTRUCTURA DE TRANSPORTE	Versión: 002	
	INFORME	PAGA SECTOR PITALITO PR128+772 - SAN JUAN DE VILLALOBOS PR60+680, UF5	Fecha: 24/06/2022	

Municipio	Unidad territorial	Motivos de no participación comunitaria
	Vereda Montecristo	Falta de interés y sentido de pertenencia
	Vereda Puerto Lleras	Falta de interés
	Vereda Rincón del Contador	Falta de interés y sentido de pertenencia, además por las dificultades que han tenido con las JAC anteriores
	Vereda San Francisco	No les interés y no tienen tiempo
	Vereda Santa Inés	Porque se desentienden de los asuntos de la comunidad y no les gusta asistir. Solo a recibir.
	Vereda Santafé	Población adulta, y falta de sentido de pertenencia
	Vereda Solarte	Por la desatención de las entidades del Estado, el abandono de la vereda por parte del Estado. La desatención gubernamental es muy sentida, no invierten en las comunidades y las necesidades van creciendo.
	Vereda Villa Fátima	Problemas internos y de intereses individuales



Fuente: Eco-sistemas, 2022.

Estas organizaciones comunitarias (JAC) igualmente se establecen a través de las comisiones de trabajo, lo cual facilita el desarrollo de actividades en temas específicos y accionar por el bien comunitario. En la Tabla 3.78, se presenta cada uno de los comités que se encuentra en las unidades territoriales.



Las funciones de los comités giran en torno a apoyar y gestionar actividades en beneficio de los habitantes, promoviendo así la participación y el liderazgo comunitario.

Tabla 3.78 Comités existentes en las JAC de las unidades territoriales

Municipio	Unidad territorial	Nombre del comité	Activa
Santa Rosa	Centro nucleado San Juan de Villalobos	Deporte	No
		Salud	No
		Conciliación	No
		Ambiente y producción	No
		Adulto mayor	No
		Trabajo	No
	Vereda La Esmeralda	Salud	Si
		Deporte	Si
		Trabajo	Si
		Conciliación	Si
	Vereda La Petrolera	Sin dato	Sin dato
	Vereda La Quebradona	Obras y ambiente	Si
		Cultura y deporte	Si
		Salud	Si
		Paz y derechos humanos	Si
		Convivencia y conciliación	Si
		Trabajo	Si
	Vereda Palmeras	Salud	Si
		Educación	Si
		Conciliación	Si
Trabajo		Si	
Vereda San Eduardo	Deporte	Si	
	Salud	Si	

 Agencia Nacional de Infraestructura	SISTEMA INTEGRADO DE GESTIÓN		Código: EC-202201-INF	 Concesionaria Ruta al Sur
	PROCESO	GESTIÓN CONTRACTUAL Y SEGUIMIENTO DE PROYECTOS DE INFRAESTRUCTURA DE TRANSPORTE	Versión: 002	
	INFORME	PAGA SECTOR PITALITO PR128+772 - SAN JUAN DE VILLALOBOS PR60+680, UF5	Fecha: 24/06/2022	

Municipio	Unidad territorial	Nombre del comité	Activa
		Deporte	Si
		Medio ambiente	Si
		Trabajo	Si
	Vereda Santa María	Educación	Si
		Salud	Si
		Conciliación	Si
		Trabajo	Si
Vereda Santo Domingo	Sin dato	Sin dato	
Pitalito	Casco Urbano de Pitalito (Barrio Antonio Nariño)	Sin información	Sin información
	Vereda Alto de la Cruz	Deporte	Si
		Trabajo	Si
		Conciliación	Si
		Salud	Si
	Vereda Cabuyal	Deporte	Si
		Trabajo	Si
		Reconciliación	Si
		Salud	Si
	Vereda Camberos	Medio ambiente	Si
		Deporte	Si
		Conciliación	Si
		Salud	Si
	Vereda Campo Bello	Trabajo	Si
		Deporte	Si
		Salud	Si
	Vereda Contador	Trabajo	Si
		Deporte	Si
	Vereda El Cedro	Salud	Si
		Trabajo	Si
		Medio ambiente	Si
	Vereda El Diamante	Deporte	Si
		Empresarial	Si
		Salud	Si
		Trabajo	Si
	Vereda El Mesón	Deporte	Si
		Trabajo	Si
	Vereda La Cristalina	Trabajo	Si
		Deporte	Si
		Salud	Si
		Conciliación	Si
	Vereda Maco	Deporte	Si
		Conciliación	Si
		Trabajo	Si
	Vereda Montecristo	Deporte	Si
		Convivencia	Si
Salud		Si	
Trabajo		Si	
Vereda Puerto Lleras	Vías	Si	

 Agencia Nacional de Infraestructura	SISTEMA INTEGRADO DE GESTIÓN		Código: EC-202201-INF	 Concesionaria Ruta al Sur
	PROCESO	GESTIÓN CONTRACTUAL Y SEGUIMIENTO DE PROYECTOS DE INFRAESTRUCTURA DE TRANSPORTE	Versión: 002	
	INFORME	PAGA SECTOR PITALITO PR128+772 - SAN JUAN DE VILLALOBOS PR60+680, UF5	Fecha: 24/06/2022	

Municipio	Unidad territorial	Nombre del comité	Activa
		Trabajo	Si
		Acueducto	Si
		Deporte	Si
	Vereda Rincón del Contador	Trabajo	Si
		Deporte	Si
		Salud	Si
	Vereda San Francisco	Deporte	Si
		Trabajo	Si
		Convivencia	Si
	Vereda Santa Inés	Deporte	Si
		Trabajo	Si
		Conciliación	Si
		Salud	Si
	Vereda Santafé	Deporte	Si
		Trabajo	Si
		Salud	Si
	Vereda Solarte	Deporte	Si
		Vías	Si
		Salud	Si
	Vereda Villa Fátima	Deporte	No
Trabajo		Si	
Conciliación		Si	
Salud		Si	
Ambiental		Si	

Fuente: Eco-sistemas, 2022.


3.1.7.2.3 Programas y proyectos

Con relación a los programas y proyectos gestionados desde las Juntas de Acción Comunal en los últimos cinco años, en la Tabla 3.79 se presenta por unidad territorial los proyectos que han ejecutado, se encuentran en ejecución o están proyectados, que como principal objetivo es atender unas necesidades particulares que benefician a una parte de la población o a toda la comunidad.

 ANI Agencia Nacional de Infraestructura	SISTEMA INTEGRADO DE GESTIÓN		Código: EC-202201-INF	 Concesionaria Ruta al Sur
	PROCESO	GESTIÓN CONTRACTUAL Y SEGUIMIENTO DE PROYECTOS DE INFRAESTRUCTURA DE TRANSPORTE	Versión: 002	
	INFORME	PAGA SECTOR PITALITO PR128+772 - SAN JUAN DE VILLOBOS PR60+680, UF5	Fecha: 24/06/2022	

Tabla 3.79 Proyectos gestionados por la JAC en las unidades territoriales

Municipio	Unidad territorial	Nombre del Proyecto	Estado	Año	Objetivo	Población beneficiaria	Entidad que apoya
Santa Rosa	Centro nucleado San Juan de Villalobos	Acueducto Inter veredal	Ejecución	2022	Brindar un mejor servicio a toda la comunidad o a la población	213 familias	Alcaldía municipal
		Gas domiciliario	Ejecución	2022	Llevar el gas a todas las familias y mejorar la calidad de vida	198 familias	Alcaldía municipal
	Vereda La Esmeralda	Proyecto de alcantarillado	Proyectado	2019	Crear el alcantarillado para la comunidad	20 familias	Alcaldía municipal
		Reapertura de la escuela	Ejecutado	2021	Abrir nuevamente las instalaciones	11 personas	Secretaría de educación - Alcaldía municipal
		Mejoramiento del Puente	Proyectado	2018	Mejoramiento del puente	Toda la comunidad	Alcaldía municipal
		Sede comunal	Proyectado	2022	Crear un espacio para reuniones de la JAC y otras actividades	20 familias	Alcaldía municipal - Ruta al sur
		Parque infantil	Proyectado	2022	Crear zonas de recreación	20 familias	Alcaldía municipal - Ruta al sur
	Vereda La Petrolera	Mejoramiento de la red del pozo séptico	Ejecutado	2018	Mejorar la red sanitaria	9 familias	Alcaldía municipal
		Mejoramiento del techo de la escuela	Ejecución	2021	Mejoramiento de la infraestructura	Población escolar	Alcaldía municipal
	Vereda La Quebradona	Cubiertas de zinc para socios	Ejecutado	2018	Mejorar las viviendas	18 familias	Alcaldía municipal
		Cambio de tubería de acueducto	Ejecutado	2018	Mejorar el servicio de agua	26 familias	Alcaldía municipal
		Camino de los Cuachos	Ejecutado	2018	Ampliación del camino	26 familias	Alcaldía municipal
	Vereda Palmeras	Ninguno	No aplica	No aplica	No aplica	No aplica	No aplica
	Vereda San Eduardo	Mejoramiento de la cancha	Ejecutado	2018	Fortalecer la parte recreacional y mejorar el lugar	42 familias	Alcaldía municipal
		Construcción aula múltiple	Ejecución	2021	Adecuación de espacio para los niños	131 personas	Alcaldía municipal

 Agencia Nacional de Infraestructura	SISTEMA INTEGRADO DE GESTIÓN		Código: EC-202201-INF	 Concesionaria Ruta al Sur
	PROCESO	GESTIÓN CONTRACTUAL Y SEGUIMIENTO DE PROYECTOS DE INFRAESTRUCTURA DE TRANSPORTE	Versión: 002	
	INFORME	PAGA SECTOR PITALITO PR128+772 - SAN JUAN DE VILLOBOS PR60+680, UF5	Fecha: 24/06/2022	

Municipio	Unidad territorial	Nombre del Proyecto	Estado	Año	Objetivo	Población beneficiaria	Entidad que apoya
	Vereda Santa María	Mejoramiento de caminos vecinales	Ejecutado	2017-2019	Mejoramiento de vías	20 familias	Alcaldía municipal
		Mejoramiento de infraestructura Comunal	Proyectado	2022	Mejorar el salón comunal	32 familias	Alcaldía municipal
	Vereda Santo Domingo	Construcción de la sede comunal	Proyectado	2022-2023	Construcción de la sede para actividades comunitarias y de la JAC	Toda la comunidad	Alcaldía municipal
Pitalito	Casco Urbano de Pitalito (Barrio Antonio Nariño)	Sin información	Sin información	Sin información	Sin información	Sin información	Sin información
	Vereda Alto de la Cruz	Polideportivo	Ejecutado	2021	Crear la sobre placa	Toda la comunidad	JAC y el comercio
		Proyecto de reubicación	Proyectado	2026	Reubicación de familias que están en alto riesgo	71 viviendas	Alcaldía municipal - Gobernación
		Proyecto Placa huella	Proyectado	2022	Construir placa huella a la entrada de la vereda	Toda la comunidad	Alcaldía municipal - Gobernación
	Vereda Cabuyal	Acueducto regional	Proyectado	2027	Construir un acueducto para 6 veredas	Toda la comunidad	Alcaldía municipal - Gobernación - Aguas del Huila
	Vereda Camberos	Dotación de la JAC	Ejecutado	2020	Dotación de herramientas a la JAC	Toda la comunidad	Min interior
	Vereda Campo Bello	Mejorar el restaurante de la escuela	Ejecutado	2020	Mejorar el restaurante escolar	30 estudiantes	Alcaldía municipal
		Mejorar la biblioteca	Ejecutado	2020	Mejorar la biblioteca de la escuela	30 estudiantes	Alcaldía municipal
		Mejorar la cancha	Proyectado	2022	Mejorar la cancha de futbol	Toda la comunidad	Alcaldía municipal
	Vereda Contador	Red de gas	Proyectado	2022	Ampliar la cobertura	Quienes no cuentan con el servicio	Surgas
Servicio de energía		Proyectado	2022	Ampliar la cobertura	Quienes no cuentan con el servicio	Electrohuila	



 Agencia Nacional de Infraestructura	SISTEMA INTEGRADO DE GESTIÓN		Código: EC-202201-INF	 Concesionaria Ruta al Sur
	PROCESO	GESTIÓN CONTRACTUAL Y SEGUIMIENTO DE PROYECTOS DE INFRAESTRUCTURA DE TRANSPORTE	Versión: 002	
	INFORME	PAGA SECTOR PITALITO PR128+772 - SAN JUAN DE VILLALOBOS PR60+680, UF5	Fecha: 24/06/2022	

Municipio	Unidad territorial	Nombre del Proyecto	Estado	Año	Objetivo	Población beneficiaria	Entidad que apoya
		Encerramiento de la cancha	Proyectado	2019	Cerramiento por seguridad	Toda comunidad	Alcaldía municipal - Gobernación
		Encerramiento de la escuela	Proyectado	2019	Cerramiento por seguridad	Los estudiantes	Alcaldía municipal - Gobernación
	Vereda El Cedro	Ninguno	No aplica	No aplica	No aplica	No aplica	No aplica
	Vereda El Diamante	Mejoramiento de la a infraestructura educativa	Proyectado	2022	Mejoramiento de la a infraestructura educativa	Toda comunidad	Alcaldía municipal
		Mejoramiento de la vía terciaria	Ejecutado	2021	Mejoramiento de la vía terciaria	Toda comunidad	Alcaldía municipal
	Vereda El Mesón	Encerramiento de la escuela	Ejecutado	2020	Encerrar la cancha	Toda comunidad	Secretaría de educación
		Baterías sanitarias	Ejecutado	2021	Adecuar las baterías sanitarias de la escuela	Toda comunidad	Secretaría de educación
	Vereda La Cristalina	Placa huella	Proyectado	2022	Construcción placa huella	Toda comunidad	Prosperidad Social y Alcaldía municipal
		Box Culvert - Puente	Proyectado	Sin dato	Construcción del puente	Toda comunidad	Unidad para las víctimas
		Encerramiento de la escuela	Proyectado	2022	Seguridad para los estudiantes	Los estudiantes	Secretaría de educación
		Electrificación	Proyectado	2023	Ampliación de la cobertura	15 familias	Gobernación - Electrificadora del Huila
	Vereda Maco	Ninguno	No aplica	No aplica	No aplica	No aplica	No aplica
	Vereda Montecristo	Mejoramiento vía Salado	Ejecutado	2017	Mejorar la vía	15% de comunidad	Alcaldía municipal
		Acueducto	Proyectado	2023	Proveer agua tratada para la comunidad	Toda comunidad	Aguas del Huila
		Gas domiciliario	Ejecutado	2019	Mejorar la calidad de vida de la comunidad	30% de comunidad	Gobernación

 Agencia Nacional de Infraestructura	SISTEMA INTEGRADO DE GESTIÓN		Código: EC-202201-INF	 Concesionaria Ruta al Sur
	PROCESO	GESTIÓN CONTRACTUAL Y SEGUIMIENTO DE PROYECTOS DE INFRAESTRUCTURA DE TRANSPORTE	Versión: 002	
	INFORME	PAGA SECTOR PITALITO PR128+772 - SAN JUAN DE VILLALOBOS PR60+680, UF5	Fecha: 24/06/2022	

Municipio	Unidad territorial	Nombre del Proyecto	Estado	Año	Objetivo	Población beneficiaria	Entidad que apoya
		Electrificación	Proyectado	2022	Ampliación de la cobertura	5% de la comunidad	Sin dato
Vereda Puerto Lleras		Alumbrado de la escuela	Ejecutado	2022	Alumbrado polideportivo	Jóvenes	Electrohuila
		Proyecto de gas	Proyectado	2023	Ampliar la cobertura de gas	27 familias	Alcaldía municipal
		Proyecto eléctrico	Proyectado	2022	Ampliar la cobertura de energía	11 familias	Electrohuila
		500 metros de placa huella	Ejecutado	2020	Mejorar las vías	Toda la comunidad	Gobernación
Vereda Rincón del Contador	Ninguno	No aplica	No aplica	No aplica	No aplica	No aplica	
Vereda San Francisco	Ninguno	No aplica	No aplica	No aplica	No aplica	No aplica	
Vereda Santa Inés	Alcantarillado	Proyectado	Sin dato	Construir el alcantarillado en la vereda	Toda la comunidad	Gobernación	
Vereda Santafé	Ninguno	No aplica	No aplica	No aplica	No aplica	No aplica	
Vereda Solarte	Ampliación del acueducto	Ejecutado	2019	Ampliar la cobertura	500 familias	Empresas públicas del municipio	
Vereda Villa Fátima	Construcción de vías terciarias	Ejecutado	2017	Acceso para las fincas	60 familias	Alcaldía municipal	

Fuente: Eco-sistemas, 2022.



	SISTEMA INTEGRADO DE GESTIÓN		Código: EC-202201-INF	
	PROCESO	GESTIÓN CONTRACTUAL Y SEGUIMIENTO DE PROYECTOS DE INFRAESTRUCTURA DE TRANSPORTE	Versión: 002	
	INFORME	PAGA SECTOR PITALITO PR128+772 - SAN JUAN DE VILLALOBOS PR60+680, UF5	Fecha: 24/06/2022	

Respecto a los proyectos de infraestructura industrial, vial, minero, comercial, turístico, ambiental, económico, entre otros, que se tenga en ejecución, ejecutado o proyectado desde el orden nacional, departamental o municipal, la comunidad referencia según la presencia o no en su unidad territorial tal como se muestra en la Tabla 3.80.


 ANI Agencia Nacional de Infraestructura	SISTEMA INTEGRADO DE GESTIÓN		Código: EC-202201-INF	 Concesionaria Ruta al Sur
	PROCESO	GESTIÓN CONTRACTUAL Y SEGUIMIENTO DE PROYECTOS DE INFRAESTRUCTURA DE TRANSPORTE	Versión: 002	
	INFORME	PAGA SECTOR PITALITO PR128+772 - SAN JUAN DE VILLALOBOS PR60+680, UF5	Fecha: 24/06/2022	

Tabla 3.80 Proyectos de desarrollo a nivel nacional, departamental o municipal en las unidades territoriales

Municipio	Unidad territorial	Nombre del proyecto	Entidad responsable	Tipo de proyecto	Año	Estado	Orden	Población beneficiaria
Santa Rosa	Centro nucleado San Juan de Villalobos	Paneles de energía solar	Sin dato	Social-ambienta l	2024	Proyect ado	Municipal	10 familias
	Vereda La Esmeralda	No hay	No aplica	No aplica	No aplica	No aplica	No aplica	No aplica
	Vereda La Petrolera	Mejoramiento de las redes y bocatoma	Alcaldía municipal	Social	2022	Proyect ado	Municipal	22 casas, los estudiantes y 78 personas
		Mejoramiento del polideportivo con gradería	Alcaldía municipal	Cultural	2022	Proyect ado	Municipal	Toda la comunidad
		Reforestación	Alcaldía municipal y la CRC Corporación Regional del Cauca	Ambienta l	2022	Proyect ado	Municipal	Toda la comunidad
	Vereda La Quebradona	Mejoramiento Puente Villalobos - Camino Aguas Claras	Alcaldía municipal	Vial	2019	Proyect ado	Departament al	Toda la comunidad
		Camino Los Cauchos	Alcaldía municipal	Vial	2019	Proyect ado	Municipal	Toda la comunidad
	Vereda Palmeras	No hay	No aplica	No aplica	No aplica	No aplica	No aplica	No aplica
	Vereda San Eduardo	Parque infantil	Alcaldía - Gobernación	Social	2021	Proyect ado	Municipal	Toda la comunidad
		Invernaderos	Ruta al sur	Económi co	2022	Proyect ado	Municipal- Departament al	siete veredas
		Graderías	Alcaldía municipal	Social	2022	Proyect ado	Municipal	Toda la comunidad
		Punto ecológico	Alcaldía municipal y la CRC Corporación Regional del	Ambienta l	2022	Proyect ado	Municipal	Toda la comunidad


 ANI Agencia Nacional de Infraestructura	SISTEMA INTEGRADO DE GESTIÓN		Código: EC-202201-INF	 Concesionaria Ruta al Sur
	PROCESO	GESTIÓN CONTRACTUAL Y SEGUIMIENTO DE PROYECTOS DE INFRAESTRUCTURA DE TRANSPORTE	Versión: 002	
	INFORME	PAGA SECTOR PITALITO PR128+772 - SAN JUAN DE VILLALOBOS PR60+680, UF5	Fecha: 24/06/2022	

Municipio	Unidad territorial	Nombre del proyecto	Entidad responsable	Tipo de proyecto	Año	Estado	Orden	Población beneficiaria
			Cauca					
		Vallas de sensibilización Manejo de basuras	Ruta al sur - CRC Corporación Regional del Cauca	Ambiental	2022	Proyectado	Municipal	Toda la comunidad
	Vereda Santa María	No hay	No aplica	No aplica	No aplica	No aplica	No aplica	No aplica
	Vereda Santo Domingo	No hay	No aplica	No aplica	No aplica	No aplica	No aplica	No aplica
Pitalito	Casco Urbano de Pitalito (Barrio Antonio Nariño)	Sin información	Sin información	Sin información	Sin información	Sin información	Sin información	Sin información
	Vereda Alto de la Cruz	No hay	No aplica	No aplica	No aplica	No aplica	No aplica	No aplica
	Vereda Cabuyal	No hay	No aplica	No aplica	No aplica	No aplica	No aplica	No aplica
	Vereda Camberos	No hay	No aplica	No aplica	No aplica	No aplica	No aplica	No aplica
	Vereda Campo Bello	No hay	No aplica	No aplica	No aplica	No aplica	No aplica	No aplica
	Vereda Contador	Mejoramiento de vivienda	Gobernación	Social	Sin dato	Proyectado	Departamental	80 familias
	Vereda El Cedro	Cobertura de gas	Alcaldía - Gobernación	Social	2019	Ejecutado	Municipal	40 familias
	Vereda El Diamante	No hay	No aplica	No aplica	No aplica	No aplica	No aplica	No aplica
	Vereda El Mesón	Restaurante escolar	Utrahuilica	Educativo	2017	Ejecutado	Nacional	Los estudiantes 100%
	Vereda La Cristalina	No hay	No aplica	No aplica	No aplica	No aplica	No aplica	No aplica
	Vereda Maco	No hay	No aplica	No aplica	No aplica	No aplica	No aplica	No aplica
	Vereda Montecristo	Fortalecimiento de las	AproMora	Económico	2019	Ejecuta	Nacional	30 socios

 ANI Agencia Nacional de Infraestructura	SISTEMA INTEGRADO DE GESTIÓN		Código: EC-202201-INF	 Concesionaria Ruta al Sur
	PROCESO	GESTIÓN CONTRACTUAL Y SEGUIMIENTO DE PROYECTOS DE INFRAESTRUCTURA DE TRANSPORTE	Versión: 002	
	INFORME	PAGA SECTOR PITALITO PR128+772 - SAN JUAN DE VILLOBOS PR60+680, UF5	Fecha: 24/06/2022	

Municipio	Unidad territorial	Nombre del proyecto	Entidad responsable	Tipo de proyecto	Año	Estado	Orden	Población beneficiaria
		microempresas		co		do		
	Vereda Puerto Lleras	No hay	No aplica	No aplica	No aplica	No aplica	No aplica	No aplica
	Vereda Rincón del Contador	No hay	No aplica	No aplica	No aplica	No aplica	No aplica	No aplica
	Vereda San Francisco	Planta de tratamiento de agua	Gobernación	Ambiental	2015	Ejecutado	Departamental	Toda la comunidad
	Vereda Santa Inés	Placa huella	Gobernación	Infraestructura	2018	Ejecutado	Municipal	Toda la comunidad
	Vereda Santafé	Gasificación de la vereda	Gobernación	Social	2022	Ejecución	Departamental	70 familias
	Vereda Solarte	No hay	No aplica	No aplica	No aplica	No aplica	No aplica	No aplica
	Vereda Villa Fátima	No hay	No aplica	No aplica	No aplica	No aplica	No aplica	No aplica

Fuente: Eco-sistemas, 2022.

 Agencia Nacional de Infraestructura	SISTEMA INTEGRADO DE GESTIÓN		Código: EC-202201-INF	 Concesionaria Ruta al Sur
	PROCESO	GESTIÓN CONTRACTUAL Y SEGUIMIENTO DE PROYECTOS DE INFRAESTRUCTURA DE TRANSPORTE	Versión: 002	
	INFORME	PAGA SECTOR PITALITO PR128+772 - SAN JUAN DE VILLALOBOS PR60+680, UF5	Fecha: 24/06/2022	

3.1.7.2.4 Antecedentes y expectativas frente al proyecto

Para conocer un poco sobre los antecedentes del territorio y lo que manifiesta la comunidad sobre las expectativas por la presencia de Proyecto, en la Tabla 3.81 se presenta la consolidación de cada unidad territorial.





 Agencia Nacional de Infraestructura	SISTEMA INTEGRADO DE GESTIÓN		Código: EC-202201-INF	 Concesionaria Ruta al Sur
	PROCESO	GESTIÓN CONTRACTUAL Y SEGUIMIENTO DE PROYECTOS DE INFRAESTRUCTURA DE TRANSPORTE	Versión: 002	
	INFORME	PAGA SECTOR PITALITO PR128+772 - SAN JUAN DE VILLOBOS PR60+680, UF5	Fecha: 24/06/2022	

Tabla 3.81 Antecedentes y expectativas del proyecto en las unidades territoriales

Municipio	Unidad territorial	Hay Proyectos petroleros	Se ha presentado beneficios para la comunidad	Principales molestias o afectaciones por la presencia del Proyecto	Intervención que el proyecto debería hacer para minimizar las afectaciones	Expectativas frente al proyecto
Santa Rosa	Centro nucleado San Juan de Villalobos	No	No	Daños a las viviendas y la economía	Crear carril aparte uno para bajar y dejar el de San Juan para subir	Ninguna
	Vereda La Esmeralda	No	No	Ninguna	Ninguna	Ninguna
	Vereda La Petrolera	No	No	Daño ambiental, contaminación auditiva y daño en la infraestructura por la vibración de la maquinaria	Ninguna	Se cumplan los acuerdos que se acordaron con las comunidades
	Vereda La Quebradona	Si	Sí Laboral	Desplazamiento por la compra de lotes o viviendas, vibración y perforación, daño auditivo	No brinda información	No brinda información
	Vereda Palmeras	No	Sí Construcción de la carretera vía al pozo	No pago de los predios, contaminación de las fuentes hídricas	Dialogo con la comunidad y que se llegue a un acuerdo, realizar el proyecto en pro del medio ambiente, buscando la conservación de la fauna y fuentes hídricas.	Realizar inversión social en las palmeras y reubicar las personas que quedan afectadas con el proyecto
	Vereda San Eduardo	No	No	Problemas ambientales, Sociales y daños a las infraestructuras, compra de predios o viviendas, exclusión de mujeres en el proyecto.	Compensar los daños ocasionados justamente, cumplir con la mitigación ambiental y social	Generación de empleo con pagos adecuados
	Vereda Santa María	No	No	Tranquilidad, vibración, contaminación auditiva, desplazamiento y agrietamiento de viviendas	Reubicación de las familias afectadas	Que se desarrollen las comunidades, inversión social y productivo

 Agencia Nacional de Infraestructura	SISTEMA INTEGRADO DE GESTIÓN		Código: EC-202201-INF	 Concesionaria Ruta al Sur
	PROCESO	GESTIÓN CONTRACTUAL Y SEGUIMIENTO DE PROYECTOS DE INFRAESTRUCTURA DE TRANSPORTE	Versión: 002	
	INFORME	PAGA SECTOR PITALITO PR128+772 - SAN JUAN DE VILLOBOS PR60+680, UF5	Fecha: 24/06/2022	

Municipio	Unidad territorial	Hay Proyectos petroleros	Se ha presentado beneficios para la comunidad	Principales molestias o afectaciones por la presencia del Proyecto	Intervención que el proyecto debería hacer para minimizar las afectaciones	Expectativas frente al proyecto
	Vereda Santo Domingo	No	No	Contaminación y enfermedades	Ayuda de la empresa a la comunidad	Generación de empleo
Pitalito	Casco Urbano de Pitalito (Barrio Antonio Nariño)	Sin información	Sin información	Sin información	Sin información	Sin información
	Vereda Alto de la Cruz	No	No	No afectaría	Ninguna	Sería algo muy bueno para llegar rápido a algún destino y mejoraría la calidad de vida para los campesinos, fortalecería el turismo, en la construcción generaría mucho empleo.
	Vereda Cabuyal	No	No	Ninguna afectación. Las personas de la vereda esperan que se haga la vía más rápido.	Ninguna	Que se haga pronto la vía y si existe algún beneficio para la comunidad se haga efectivo.
	Vereda Camberos	No	No	Ninguna	Ninguna	Se espera que termine pronto el Proyecto
	Vereda Campo Bello	No	Sí Valorización de predios	Las casas que están muy cerca a la vía y los carros muy pesados hacen temblar los vidrios	Es difícil poder evitar ese tipo de cosas.	Que realicen una colaboración a la comunidad de la vereda, con el encierro de la cancha y un filtro a la vertiente de un agua que la está afectando.
	Vereda Contador	No	No	Las personas que viven a las orillas de las casas, y que se pongan más peajes.	Que el proceso se haga en diálogo con la comunidad.	Que haya trabajo para la comunidad.
	Vereda El Cedro	No	No	Puede afectar mucho la fauna silvestre	Hacer educación ambiental para los conductores para que anden más despacio	Sería bueno que genere empleo, que la vía se mejore. Que el proyecto beneficie a la comunidad por estar dentro de la zona de influencia.



 Agencia Nacional de Infraestructura	SISTEMA INTEGRADO DE GESTIÓN		Código: EC-202201-INF	 Concesionaria Ruta al Sur
	PROCESO	GESTIÓN CONTRACTUAL Y SEGUIMIENTO DE PROYECTOS DE INFRAESTRUCTURA DE TRANSPORTE	Versión: 002	
	INFORME	PAGA SECTOR PITALITO PR128+772 - SAN JUAN DE VILLALOBOS PR60+680, UF5	Fecha: 24/06/2022	

Municipio	Unidad territorial	Hay Proyectos petroleros	Se ha presentado beneficios para la comunidad	Principales molestias o afectaciones por la presencia del Proyecto	Intervención que el proyecto debería hacer para minimizar las afectaciones	Expectativas frente al proyecto
	Vereda El Diamante	No	No	Movimiento de la tierra que puede traer problemas a las viviendas	Tener cuidado con el tipo de maquinaria que se utilice	Que traerá progreso a la comunidad y mejoras en los tiempos de transporte.
	Vereda El Mesón	No	No	Ninguna	Ninguna	Que se pueda corregir la salida de la vereda hacia la vía principal porque ha habido varios accidentes, se pueden hacer reductores.
	Vereda La Cristalina	No	No	Que las personas se queden sin vivienda y que no las reubiquen. Porque anteriormente sacaron las familias y no les pagaron.	Que concienticen las personas, porque no es fácil quedarse sin su casa, que paguen y reubiquen si es el caso.	Bueno que se haga la vía, mejoraría la vía y traería mucho turismo, puede ser para bien de la comunidad. Pero siempre y cuando que las familias que tengan que ser reubicadas si es el caso se les cumpla y se les pague.
	Vereda Maco	No	No	La principal molestia es el flujo de transporte	La variante que se puede realizar, aunque pasa por el pueblo.	Que se utilicen los recursos adecuadamente y se realice el proyecto.
	Vereda Montecristo	Si	Sí Trabajo para la comunidad	La contaminación auditiva, Peligro de la maquinaria para los niños que están estudiando, daño ambiental.	Que haya control de los equipos cuando se esté trabajando.	Se espera que acaben pronto y que entreguen una vía en buen estado.
	Vereda Puerto Lleras	No	No	Ninguna	No aplica	Trae desarrollo si se hace, lo interesante es que se haga, porque se está demorando demasiado.
	Vereda Rincón del Contador	No	No	Afectación de viviendas	Negociando con la comunidad y seguridad por	Que se mejore la vía y la comunicación

	SISTEMA INTEGRADO DE GESTIÓN		Código: EC-202201-INF	
	PROCESO	GESTIÓN CONTRACTUAL Y SEGUIMIENTO DE PROYECTOS DE INFRAESTRUCTURA DE TRANSPORTE	Versión: 002	
	INFORME	PAGA SECTOR PITALITO PR128+772 - SAN JUAN DE VILLALOBOS PR60+680, UF5	Fecha: 24/06/2022	

Municipio	Unidad territorial	Hay Proyectos petroleros	Se ha presentado beneficios para la comunidad	Principales molestias o afectaciones por la presencia del Proyecto	Intervención que el proyecto debería hacer para minimizar las afectaciones	Expectativas frente al proyecto
					parte de las autoridades de la fuerza pública	
	Vereda San Francisco	No	No	Peligro en la construcción, muertes por falta de control, el tráfico de vehículos, porque es una vía muy transitada.	Mayor control en el proyecto	Muy buenas, porque ayuda mucho a valorizar más los terrenos de la vereda.
	Vereda Santa Inés	No	No	Ninguna, porque el proyecto es algo que se necesita.	Ninguna	Que la vía se termine pronto y se pueda montar un negocio comercial por donde pasa la vía, que la comunidad reciba algún beneficio en el arreglo de sus vías terciarias y en el proyecto de alcantarillado.
	Vereda Santafé	No	No	Ninguna	Ninguna	Se espera desarrollo de la comunidad y la zona, más turismo, favorece en el tema del transporte de insumos, de cosechas. Se espera que no monten muchos peajes.
	Vereda Solarte	No	No	Ninguna	Ninguna	Mejoraría la calidad de vida de los habitantes, que crezca el turismo, que vengan más personas a visitar la región.
	Vereda Villa Fátima	No	No	Si el proyecto coje partes altas puede haber derrumbes, y en la ampliación de la vía puede afectar a algunas casas.	En algunos casos se puede hacer "box couvert" que son los muros de contención	Se espera que se cumpla con la construcción del proyecto y que tengan en cuenta las viviendas que pueden ser afectadas

Fuente: Eco-sistemas, 2022

	SISTEMA INTEGRADO DE GESTIÓN		Código: EC-202201-INF	
	PROCESO	GESTIÓN CONTRACTUAL Y SEGUIMIENTO DE PROYECTOS DE INFRAESTRUCTURA DE TRANSPORTE	Versión: 002	
	INFORME	PAGA SECTOR PITALITO PR128+772 - SAN JUAN DE VILLALOBOS PR60+680, UF5	Fecha: 24/06/2022	

3.1.8 Tendencias del desarrollo



Haciendo un análisis integral en los niveles nacional, departamental y municipal, la tendencia del desarrollo se debe entender a partir de la visión nacional, departamental y local; por lo tanto, desde el Plan Nacional de Desarrollo (2018-2022) "Pacto por Colombia, pacto por la equidad" y, puntualmente en el Diálogo Regional para la Construcción del Plan Nacional de Desarrollo 2018-2022 que se realizó para la región Caribe - Magdalena, en el cual se planteó un diagnóstico y se promovió la participación de las regiones en aras de aportar visiones al Plan Nacional.

El Gobierno Nacional, a través de este Plan Nacional de Desarrollo 'Pacto por Colombia, Pacto por la Equidad', tiene un enfoque especial para todas las regiones según su vocación y potencial. Por eso, se trabajaron nueve pactos regionales, en los que se registran proyectos e iniciativas para generar un mayor desarrollo en cada una de ellas.

Adicionalmente, en los pactos temáticos se tienen contemplados enfoques regionales para su desarrollo e inversión durante los próximos años, beneficiando, en mayor medida, a aquellos departamentos que tienen indicadores sociales y económicos bajos.

El Plan de Desarrollo del Municipio de Santa Rosa - Cauca, "Más Futuro que Pasado 2020-2023" (Alcaldía municipal, Plan de desarrollo municipal, 2020-2023), establece tres enfoques (Enfoque de Derechos, Enfoque Diferencial y Enfoque poblacional), conforme a las cinco líneas estratégicas. A continuación, se presentan los objetivos:

1. Paz-Equidad E Integración Para Santa Rosa: Promover la equidad y la integración social de la población santarroseña, garantizando cobertura y calidad en la prestación de servicios básicos que requiere la comunidad urbana y rural.
2. Ambiente y Territorio Sostenible: Implementar estrategias conjuntas entre las instituciones y la comunidad que propendan por la defensa del territorio (no a la minería de metales preciosos y políticas extractivistas), el ambiente, la protección de los recursos naturales y la preservación de los ecosistemas como prácticas cotidianas y culturales en el territorio santarroseño.
3. Economía-Producción E Infraestructura Con Futuro: Impulsar el desarrollo económico fortaleciendo la infraestructura productiva, promoviendo el emprendimiento y la generación de ingresos a partir del desarrollo agropecuario, y turismo sostenible.
4. Organización Social Y Desarrollo Institucional Con Futuro: Fortalecer el buen gobierno y el desarrollo institucional a través de la innovación y la modernización administrativa y la promoción de la participación comunitaria y la organización social, garantizando la legitimidad de las instancias legales: Consejo Territorial de Planeación Municipal, Consejo Desarrollo Rural, Consejo de Política Social, Consejo de Justicia Transicional entre otros.

	SISTEMA INTEGRADO DE GESTIÓN		Código: EC-202201-INF	
	PROCESO	GESTIÓN CONTRACTUAL Y SEGUIMIENTO DE PROYECTOS DE INFRAESTRUCTURA DE TRANSPORTE	Versión: 002	
	INFORME	PAGA SECTOR PITALITO PR128+772 - SAN JUAN DE VILLALOBOS PR60+680, UF5	Fecha: 24/06/2022	

5. Asuntos Interétnicos E Interculturales: Fortalecer la diversidad étnica e intercultural del municipio como elemento de identidad y reconocimiento territorial.

En cuanto al Plan de Desarrollo del Municipio de Pitalito, “Pitalito región que vive 2020-2023” (Alcaldía municipal, Plan de desarrollo municipal, 2020-2023), cuenta con cuatro líneas estratégicas:



1. Línea Estratégica 1: Pitalito, Modelo de Gestión Articulado con la Región para la Seguridad y la Vida: Recoge los sectores justicia, seguridad y convivencia, fortalecimiento institucional, aspectos financieros y contables del municipio, desarrollo comunitario y gestión del riesgo.
2. Línea Estratégica 2: Pitalito con desarrollo para la transformación social y la vida digna: Establece el accionar del sector social desde educación, salud, cultura, deporte y recreación, familia y poblaciones vulnerables.
3. Línea Estratégica 3: Pitalito Vive y Produce en un Territorio que Conoce y Respeta: Comprende los sectores transporte, vivienda, vías, servicios públicos complementarios, agua potable y saneamiento básico, equipamiento municipal y medio ambiente.
4. Línea Estratégica 4: Pitalito centro moderno de creación y producción: Incluye agricultura y desarrollo rural, minas y energía, tecnologías de la información y la comunicación; ciencia, tecnología e innovación, comercio, industria y turismo y trabajo.

Como se puede observar, los planes de desarrollo en sus lineamientos estratégicos abordan las necesidades siendo parte de un diagnóstico local de las dimensiones demográfica, espacial, económica, cultural y política.

Desde el componente demográfico y espacial, como se expresa a nivel departamental, existe una necesidad urgente y prioritaria como lo es la calidad de los servicios públicos, como un eje fundamental para la equidad de la región. Este lineamiento se encuentra inmerso también dentro de las estrategias sociales y económicas de los municipios, teniendo estrecha relación con lo departamental, apuntándole además al cumplimiento de los ODM, en sus objetivos 7, 10 y 11, los cuales rezan: Energía asequible y no contaminante, Reducciones de las desigualdades y Ciudades y comunidades sostenibles.

Desde el componente económico se tiene en cuenta que se está buscando un desarrollo a través de la competitividad de la población campesina, por lo cual se pretende mejorar las técnicas de producción y asociatividad, así como la infraestructura y los servicios de transporte, apuntando a las estrategias de lo departamental y nacional siendo los aportantes de recursos locales y departamentales.

En términos político-administrativos, se establece que la administración pública seguirá siendo el mayor actor legítimo que dicte las relaciones de poder en los municipios, de tal manera que,

 Agencia Nacional de Infraestructura	SISTEMA INTEGRADO DE GESTIÓN		Código: EC-202201-INF	 Concesionaria Ruta al Sur
	PROCESO	GESTIÓN CONTRACTUAL Y SEGUIMIENTO DE PROYECTOS DE INFRAESTRUCTURA DE TRANSPORTE	Versión: 002	
	INFORME	PAGA SECTOR PITALITO PR128+772 - SAN JUAN DE VILLALOBOS PR60+680, UF5	Fecha: 24/06/2022	

los principales intereses para cubrir las necesidades de la población tendrán que canalizarse por la institucionalidad.

En relación con el componente ambiental, se establece dentro de los planes de desarrollo la sostenibilidad y en general la conservación de los ecosistemas.

En general, el área de influencia de la UF5, a futuro y en concordancia con los planes de desarrollo, permitirá un desarrollo sostenible en todos los componentes, sin embargo, el sector económico y por consiguiente la conectividad entre las localidades, municipios y departamentos es un reto nacional dada la importancia que tienen las vías para unir las ciudades y por tanto permitirá la comercialización de los productos que puedan desarrollarse en el área de influencia.



3.1.9 Áreas afectadas

3.1.9.1 Inventario de la infraestructura existen a lado y lado de la vía

En la Tabla 3.82, se presenta la respectiva identificación de las construcciones a las cuales se realizó visita de campo sobre el corredor vial efectuado en el área de influencia; igualmente, con apoyo de la comunidad se corroboró la información mediante el registro fotográfico lo cual se presenta en el 3.3 ANEXOS SOCIOECONOMICO 3.3.7 INFRAESTRUCTURA.

Tabla 3.82 Identificación de construcciones habitacionales y/o comerciales en las unidades territoriales de Pitalito

Municipio	Unidad territorial	Tipo de construcción	Promedio de infraestructura	PUNTO INICIO		PUNTO FINAL	
				COORD_X	COORD_Y	COORD_X	COORD_Y
Santa Rosa	San Juan de Villalobos	Construcciones	192	4626824,754	1724781,234	4621075,969	1723185,748
	Vereda La Esmeralda	Construcciones	19	4632934,129	1733535,703	4631648,927	1731593,154
	Vereda La Petrolera	Construcciones	21	4636927,931	1739100,486	4634382,255	1736138,494
	Vereda La Quebradona	Construcciones	28	4634382,255	1736138,494	4632934,129	1733535,703
	Vereda Palmeras	Construcciones	12	4628623,997	1726070,189	4626824,754	1724781,234
	Vereda San Eduardo	Construcciones	53	4630644,206	1727989,853	4628623,997	1726070,189
	Vereda Santa María	Construcciones	47	4631648,927	1731593,154	4630644,206	1727989,853
	Vereda Santo Domingo	Construcciones	19	4640241,541	1742768,321	4636927,931	1739100,486
Pitalito	Vereda Alto de La Cruz	Vivienda	9	4647385,013	1754099,471	4646582,509	1753126,183
	Vereda Cabuyal	Vivienda	42	4651222,979	1758339,269	4649802,02	1756373,536
	Vereda Camberos	NA	0	4656617,049	1762395,536	4656511,888	1762363,741

 Agencia Nacional de Infraestructura	SISTEMA INTEGRADO DE GESTIÓN		Código: EC-202201-INF	 Concesionaria Ruta al Sur
	PROCESO	GESTIÓN CONTRACTUAL Y SEGUIMIENTO DE PROYECTOS DE INFRAESTRUCTURA DE TRANSPORTE	Versión: 002	
	INFORME	PAGA SECTOR PITALITO PR128+772 - SAN JUAN DE VILLALOBOS PR60+680, UF5	Fecha: 24/06/2022	

Municipio	Unidad territorial	Tipo de construcción	Promedio de infraestructura	PUNTO INICIO		PUNTO FINAL	
				COORD_X	COORD_Y	COORD_X	COORD_Y
Vereda Campo Bello	Colegio	1	4649802,02	1756373,536	4648763,946	1755280,763	
	Vivienda	43					
Vereda Contador	NA	0	4656511,888	1762363,741	4656012,302	1762166,478	
	Batallón Magdalena	2	4656511,888	1762363,741	4656012,302	1762166,478	
	Vivienda	2					
Vereda El Cedro	Vivienda	30	4644584,405	1745780,694	4640241,541	1742768,321	
Vereda El Diamante	Vivienda	9	4648184,061	1754824,866	4647385,013	1754099,471	
Vereda El Mesón	Vivienda	16	4648763,946	1755280,763	4648184,061	1754824,866	
Vereda La Cristalina	Vivienda	15	4646503,678	1753035,144	4646327,65	1751695,751	
Vereda Montecristo	Colegio	1	4646200,29	1749449,406	4644584,405	1745780,694	
	Iglesia	1					
	Vivienda	73					
Vereda San Francisco	Vivienda	104	4656012,302	1762166,478	4652348,066	1759637,228	
Vereda Santa Inés	Colegio	1	4652348,066	1759637,228	4651222,979	1758339,269	
	Vivienda	37					
Vereda Santafé	Colegio	1	4647688,395	1754404,39	4647385,013	1754099,471	
	Vivienda	56					
Vereda Solarte	NA	0	4658316,169	1762419,17	4656617,049	1762395,536	
Vereda Villa Fátima	Vivienda	61	4646327,65	1751695,751	4646200,29	1749449,406	

Fuente: Eco-sistemas, 2022

3.1.10 Población a reasentar

Con relación al Sector comprendido entre Pitalito PR128+772 - San Juan de Villalobos PR60+680, CONCESIONARIA RUTA AL SUR S.A.S., 2017 (Ruta al Sur S.A.S, 2017) identificó cuatro viviendas, una de ellas deshabitada al momento del levantamiento de información (2016). Por las intervenciones requeridas, estas viviendas serán afectadas. En la Tabla 3.83 se puede apreciar cada una de ellas con la respectiva descripción, siendo localizadas en la vereda Campobello del municipio de Pitalito.





	SISTEMA INTEGRADO DE GESTIÓN		Código: EC-202201-INF	
	PROCESO	GESTIÓN CONTRACTUAL Y SEGUIMIENTO DE PROYECTOS DE INFRAESTRUCTURA DE TRANSPORTE	Versión: 002	
	INFORME	PAGA SECTOR PITALITO PR128+772 - SAN JUAN DE VILLOBOS PR60+680, UF5	Fecha: 24/06/2022	



Tabla 3.83 Población a reasentar localizados entre Pitalito Pitalito PR128+772 - San Juan de Villalobos PR60+680

Descripción	Coordenadas		Fotografía
<p>Construcción Habitacional a reasentar Propietario Indeterminado.</p> <p>La construcción habitacional de la cual es la propiedad indeterminada se encuentra emplazada en la vereda Campobello del municipio de Pitalito a la altura de las coordenadas 1°46'59.7" y 76°89'22.9"; no obstante, haber realizado cuando menos dos visitas al predio no fue posible ubicar a los residentes. Está conformada por muros en ladrillo, pisos en cemento y cubiertas en tejas de barro; desde la parte exterior se puede observar que la construcción habitacional cuenta con acometida domiciliaria de los servicios de acueducto y energía eléctrica.</p>	1°46'59.7	76°89'22.9	
<p>Construcción Habitacional Poseedor Alcides Plazas Esterlín.</p> <p>La construcción habitacional de la cual es poseedor el señor Alcides Plaza Esterlín se encuentra emplazada en la vereda Campobello del municipio de Pitalito a la altura de las coordenadas 1°47'06.6" y 76°89'29.0. El residente del predio es cabeza de hogar, poseedor señor Alcides Plazas Esterlín de 68 años de edad con escolaridad a tercer grado de básica primaria; complementa la estructura del núcleo familiar la esposa del poseedor de 64 años de edad con escolaridad a tercer grado de básica primaria, de ocupación en labores propias del hogar, el hijo del mismo con 34 años de edad y de ocupación oficios varios, la compañera permanente del mismo, es decir nuera del poseedor y dos nietos. La construcción habitacional está conformada en muros de ladrillo, pisos en cemento y cubiertas en tejas de zinc; cuenta con acometida domiciliaria, legalizada de los servicios de energía eléctrica, acueducto y televisión por cable; las aguas residuales sanitarias son manejadas mediante pozo séptico, las demás son arrojadas a lote de labor; la unidad social se encuentra cubierta dentro del SGSSS en calidad de afiliados al régimen subsidiado en salud; no informan sobre su nivel de ingresos mensuales, ni lo hacen acerca de los gastos de manutención; en el área adicional del</p>	1°47'06.6	76°89'29.0	

	SISTEMA INTEGRADO DE GESTIÓN		Código: EC-202201-INF	
	PROCESO	GESTIÓN CONTRACTUAL Y SEGUIMIENTO DE PROYECTOS DE INFRAESTRUCTURA DE TRANSPORTE	Versión: 002	
	INFORME	PAGA SECTOR PITALITO PR128+772 - SAN JUAN DE VILLALOBOS PR60+680, UF5	Fecha: 24/06/2022	



Descripción	Coordenadas		Fotografía
predio actualmente se encuentra un sembradío de café, no obstante, el poseedor no informa sobre la extensión del mismo.			
<p>Construcción Habitacional a reasentar Propietario Flor Elizabeth Cruz.</p> <p>La construcción habitacional de la cual es propietaria la señora Flor Elizabeth Cruz, se encuentra emplazada en la vereda Campobello del municipio de Pitalito a la altura de las coordenadas 1°46'59.7" y 76°89'22.9"; en la actualidad al parecer es ocupada por la unidad social que encabeza la propietaria del predio. La construcción habitacional, está conformada por muros en ladrillo, pisos en cemento, dado que la propietaria se niega a dar información es imposible captar más información primaria.</p>	1°46'59.7	76°89'22.9	
<p>Construcción Habitacional a reasentar Propietario indeterminado.</p> <p>La construcción habitacional de la cual la propiedad es indeterminada, se encuentra emplazada en la vereda Campobello del municipio de Pitalito a la altura de las coordenadas 1°46'04.2" y 76°09'18.7"; en la actualidad se encuentra deshabitada. La construcción habitacional está conformada por muros en bahareque, pisos en cemento y cubiertas en tejas de zinc; cuenta con servicios de acueducto y energía eléctrica; dado que la construcción se encuentra deshabitada es imposible captar más información primaria</p>	1°46'04.2	76°09'18.7	

Fuente: CONCESIONARIA RUTA AL SUR S.A.S., 2016

	SISTEMA INTEGRADO DE GESTIÓN		Código: EC-202201-INF	
	PROCESO	GESTIÓN CONTRACTUAL Y SEGUIMIENTO DE PROYECTOS DE INFRAESTRUCTURA DE TRANSPORTE	Versión: 002	
	INFORME	PAGA SECTOR PITALITO PR128+772 - SAN JUAN DE VILLALOBOS PR60+680, UF5	Fecha: 24/06/2022	

4 BIBLIOGRAFÍA

- A. m. (2020-2023). Plan de desarrollo Municipal. *Más futuro que pasado*. Santa Rosa-Cauca, Colombia.
- Alcaldía municipal. (2012-2015). Plan de desarrollo municipal. *Caminando hacia el Progreso*. Santa Rosa - Cauca, Colombia. Recuperado el 25 de Mayo de 2022
- Alcaldía municipal. (2016-2019). Plan de desarrollo municipal. *Somos Pitalito Territorio ideal*. Pitalito, Colombia. Recuperado el 2 de Abril de 2022
- Alcaldía municipal. (21 de Agosto de 2019). *Región que vive*. Recuperado el 10 de Abril de 2022, de <https://www.alcaldiapitalito.gov.co/index.php/organigrama>
- Alcaldía municipal. (2020-2023). Plan de desarrollo municipal. *Pitalito región que vive*. Pitalito - Huila, Colombia.
- Alcaldía municipal. (2020-2023). Plan de desarrollo municipal. *Más futuro que pasado*. Santa Rosa - Cauca, Colombia.
- Alcaldía municipal, P. (28 de Mayo de 2015). *Región que vive*. Obtenido de <https://www.alcaldiapitalito.gov.co/index.php/informacion-general/item/1113-historia>
- Colombia.com. (s.f.). Recuperado el 20 de Abril de 2022, de Resultado Elecciones Regionales 2019: <https://www.colombia.com/elecciones/2019/regionales/resultados/alcaldia.aspx?C=AL>
- E.S.P, E. (s.f.). *EPP Empitalito*. Recuperado el 25 de Mayo de 2022, de Región que vive: <https://empitalito.gov.co/es/service-category/servicio-alcantarillado/>
- E.S.P, E. (s.f.). *EPP Empitalito*. Recuperado el 24 de Mayo de 2022, de Región que vive: <https://empitalito.gov.co/es/service-category/servicio-aseo/>
- Estadísticas, D. A. (2015-2018). *DANE*. Recuperado el 25 de Mayo de 2022, de Estadísticas vitales: <https://www.dane.gov.co/index.php/estadisticas-por-tema/demografia-y-poblacion/nacimientos-y-defunciones>
- Estadísticas, D. A. (2018). *DANE*. Recuperado el 25 de Mayo de 2022, de Proyección poblacional: <https://www.dane.gov.co/index.php/estadisticas-por-tema/demografia-y-poblacion/proyecciones-de-poblacion>

 Agencia Nacional de Infraestructura	SISTEMA INTEGRADO DE GESTIÓN		Código: EC-202201-INF	 Concesionaria Ruta al Sur
	PROCESO	GESTIÓN CONTRACTUAL Y SEGUIMIENTO DE PROYECTOS DE INFRAESTRUCTURA DE TRANSPORTE	Versión: 002	
	INFORME	PAGA SECTOR PITALITO PR128+772 - SAN JUAN DE VILLALOBOS PR60+680, UF5	Fecha: 24/06/2022	

Estadísticas, D. A. (2018). *DANE*. Recuperado el 25 de Mayo de 2022, de Proyecciones de viviendas y hogares: <https://www.dane.gov.co/index.php/estadisticas-por-tema/demografia-y-poblacion/proyecciones-de-viviendas-y-hogares>

Estadísticas, D. A. (2018). *DANE*. Recuperado el 24 de Mayo de 2022, de Necesidades Básicas Insatisfechas - NBI: <https://www.dane.gov.co/index.php/estadisticas-por-tema/pobreza-y-condiciones-de-vida/necesidades-basicas-insatisfechas-nbi>

Estadísticas, D. A. (2018). *DANE*. Recuperado el 25 de Mayo de 2022, de Censo de Población y Vivienda: <https://www.dane.gov.co/index.php/estadisticas-por-tema/demografia-y-poblacion/censo-nacional-de-poblacion-y-vivenda-2018>

Gobierno Nacional. (s.f.). *Prosperidad Social*. Recuperado el 10 de Abril de 2022, de <https://prosperidadsocial.gov.co/>

Instituto Geográfico Agustín Codazzi. (2018). *IGAC*. Recuperado el 13 de Abril de 2022, de Trazando Territorios de Paz: https://www.igac.gov.co/sites/igac.gov.co/files/memoriasforotrazandoterritoriosdepaz_2018.pdf

Ministerio de Cultura. (Enero de 2022). *Patrimonio*. Recuperado el 10 de Abril de 2022, de <https://www.mincultura.gov.co/areas/patrimonio/Paginas/default.aspx>

Ministerio de Educación Nacional. (2011). *Buscando Colegio*, 1.6.1.2. Recuperado el 2 de Abril de 2022, de <https://sineb.mineducacion.gov.co/bcol/app#>



Municipio Pitalito, H. (s.f.). Pitalito, Colombia. Recuperado el 11 de Abril de 2022, de <http://mipitalitohuila.blogspot.com/p/blog-page.html>

R, L. S., B, L. C., & G., F. F. (Junio de 2007). Patrones de asentamiento en el período alfarero temprano de Chile Central. *SciELO Analytics*, 39(1). Recuperado el 24 de Junio de 2022, de https://www.scielo.cl/scielo.php?script=sci_arttext&pid=S0717-73562007000100007&lng=es&nrm=iso

República de Colombia. (1991). Constitución Política de Colombia. *De los derechos sociales, económicos y culturales*. Bogotá D.C, Colombia. Recuperado el Junio de 24 de 2022

Ruta al Sur S.A.S, C. (2017). Plan de Adaptación de la Guía Ambiental. Santa Rosa - Pitalito, Colombia. Recuperado el 1 de Junio de 2022

Sistema Nacional de Información y cultura. (s.f.). *SINIC*. Recuperado el 14 de Abril de 2022, de Festividades Huila:

 Agencia Nacional de Infraestructura	SISTEMA INTEGRADO DE GESTIÓN		Código: EC-202201-INF	 Concesionaria Ruta al Sur
	PROCESO	GESTIÓN CONTRACTUAL Y SEGUIMIENTO DE PROYECTOS DE INFRAESTRUCTURA DE TRANSPORTE	Versión: 002	
	INFORME	PAGA SECTOR PITALITO PR128+772 - SAN JUAN DE VILLALOBOS PR60+680, UF5	Fecha: 24/06/2022	

<https://www.sinic.gov.co/SINIC/ColombiaCultural/ColCulturalBusca.aspx?AREID=3&SECID=8&IdDep=41&COLTEM=215>