

CONCESIONARIA RUTA AL SUR



CONTRATO DE CONCESIÓN No. 12 DEL 2015





PROGRAMA DE ADAPTACIÓN DE LA GUÍA AMBIENTAL PAGA

SECTOR PITALITO (PR128+772) - SAN JUAN DE VILLALOBOS (PR60+680)

“PROYECTO DE CONCESIÓN SANTANA - MOCOA - NEIVA”



UNIDAD FUNCIONAL 5

15 de mayo de 2025

 ANI Agencia Nacional de Infraestructura	SISTEMA INTEGRADO DE GESTIÓN		Código: EC-202201-INF	 Concesionaria Ruta al Sur
	PROCESO	GESTIÓN CONTRACTUAL Y SEGUIMIENTO DE PROYECTOS DE INFRAESTRUCTURA DE TRANSPORTE	Versión: 002	
	INFORME	PAGA SECTOR PITALITO PR128+772 - SAN JUAN DE VILLALOBOS PR60+680, UF5	Fecha: 24/06/2022	



ESTADO DE REVISIÓN Y APROBACIÓN

Título Documento		PAGA SECTOR PITALITO PR128+772 - SAN JUAN DE VILLALOBOS PR60+680, UF5				
A P R O B A C I Ó N	Número de Versión		1	2	3	4
	ELABORÓ	NOMBRE	Angela Maria Salazar Guerrero	Angela Maria Salazar Guerrero		
		EMPRESA	Ecosistemas Consultoría	Ecosistemas Consultoría		
	REVISÓ	NOMBRE	Iván Ricardo Ramírez Beltrán	Iván Ricardo Ramírez Beltrán		
		EMPRESA	Consorcio San Agustín	Consorcio San Agustín		
	APROBÓ	NOMBRE	Iván Ricardo Ramírez Beltrán	Iván Ricardo Ramírez Beltrán		
		EMPRESA	Consorcio San Agustín	Consorcio San Agustín		
	FECHA DEL DOCUMENTO			Junio de 2022	Julio de 2022	



 Agencia Nacional de Infraestructura	SISTEMA INTEGRADO DE GESTIÓN		Código: EC-202201-INF	 Concesionaria Ruta al Sur
	PROCESO	GESTIÓN CONTRACTUAL Y SEGUIMIENTO DE PROYECTOS DE INFRAESTRUCTURA DE TRANSPORTE	Versión: 002	
	INFORME	PAGA SECTOR PITALITO PR128+772 - SAN JUAN DE VILLALOBOS PR60+680, UF5	Fecha: 24/06/2022	

BIBLIOGRAFÍA

- Alcaldía Municipal de Santa Rosa. (2020-2023). *Plan de desarrollo Municipal "Mas Futuro que Pasado"*. Santa Rosa-Cauca.
- Arango , C., Dorado , J., Guzmán , D., & Ruíz, J. (2014). *Climatología trimestral de Colombia*, 19.
- Barbosa Camacho, G. (2003.). *Memoria explicativa mapa geológico del departamento del Cauca*. Informe Ingeominas.
- Cárdenas, J. I. (2002). Geología de la Plancha 388 Pitalito, Escala 1:100.000, Memoria Explicativa. 119.
- FAO. (n.d.). (2022). *¿Qué es el Suelo?* Obtenido de <https://www.fao.org/soils-portal/about/definiciones/es/>
- IDEAM, CORMAG, & IGAC. . (2008). *Mapa de coberturas cuenca Magdalena - Cauca: Metodología CORINE Land Cover adaptada para Colombia a escala 1:100.000*. Bogotá. . Obtenido de <http://documentacion.ideam.gov.co/openbiblio/bvirtual/021521/LIBROCORINEFINAL.pdf>
- IGAC. (2009). *Estudio General de Suelos y zonificación de tierras del Departamento del Cauca*. Bogotá.
- IGAC. (2014). *Metodología Para La Clasificación De Las Tierras Por Su Capacidad De Uso*. . Obtenido de http://sofigac.igac.gov.co/files/mod_documentos/documentos/M40100-02-14 V2/M40100-02-14 V2 Para la clasificacion de las tierras por su capacidad
- Municipio de Pitalito. (2016-2019). Plan de desarrollo Municipal de Pitalito. 416.
- Municipio de Pitalito. (2021). Acuerdo 023-Plan de Ordenamiento territorial de Pitalito-Huila.
- Municipio de Santa Rosa. (2018). *Alcaldía Municipal de Santa Rosa*. Obtenido de <http://www.santarosa-cauca.gov.co/>
- Alcaldía municipal, S. (2012-2015). Plan de desarrollo municipal. *Caminando hacia el Progreso*. Santa Rosa - Cauca, Colombia. Recuperado el 25 de Mayo de 2022
- Alcaldía municipal. (2016-2019). Plan de desarrollo municipal. *Somos Pitalito Territorio ideal*. Pitalito, Colombia. Recuperado el 2 de Abril de 2022
- Alcaldía municipal. (21 de Agosto de 2019). *Región que vive*. Recuperado el 10 de Abril de 2022, de <https://www.alcaldiapitalito.gov.co/index.php/organigrama>
- Alcaldía municipal, P. (28 de Mayo de 2015). *Región que vive*. Obtenido de <https://www.alcaldiapitalito.gov.co/index.php/informacion-general/item/1113-historia>.

	SISTEMA INTEGRADO DE GESTIÓN		Código: EC-202201-INF	
	PROCESO	GESTIÓN CONTRACTUAL Y SEGUIMIENTO DE PROYECTOS DE INFRAESTRUCTURA DE TRANSPORTE	Versión: 002	
	INFORME	PAGA SECTOR PITALITO PR128+772 - SAN JUAN DE VILLALOBOS PR60+680, UF5	Fecha: 24/06/2022	

- Alcaldía municipal, P. (2020-2023). Plan de desarrollo municipal. *Pitalito región que vive*. Pitalito - Huila, Colombia.
- Alcaldía municipal, S. (2020-2023). Plan de desarrollo Municipal. *Más futuro que pasado*. Santa Rosa-Cauca, Colombia.
- Codazzi, I. G. (2018). *Trazando Territorios de Paz*. Recuperado el 13 de Abril de 2022, de https://www.igac.gov.co/sites/igac.gov.co/files/memoriasforotrazandoterritoriosdepaz_2018.pdf
- Colombia, R. d. (1991). Constitución Política de Colombia. *De los derechos sociales, económicos y culturales*. Bogotá D.C, Colombia. Recuperado el Junio de 24 de 2022
- Colombia.com. (s.f.). Recuperado el 20 de Abril de 2022, de Resultado Elecciones Regionales 2019: <https://www.colombia.com/elecciones/2019/regionales/resultados/alcaldia.aspx?C=AL>
- E.S.P, E. (s.f.). *EPP Empitalito*. Recuperado el 25 de Mayo de 2022, de Región que vive: <https://empitalito.gov.co/es/service-category/servicio-alcantarillado/>
- E.S.P, E. (s.f.). *EPP Empitalito*. Recuperado el 24 de Mayo de 2022, de Región que vive: <https://empitalito.gov.co/es/service-category/servicio-aseo/>
- Estadísticas, D. A. (2015-2018). *DANE*. Recuperado el 25 de Mayo de 2022, de Estadísticas vitales: <https://www.dane.gov.co/index.php/estadisticas-por-tema/demografia-y-poblacion/nacimientos-y-defunciones>
- Estadísticas, D. A. (2018). *DANE*. Recuperado el 25 de Mayo de 2022, de Proyección poblacional: <https://www.dane.gov.co/index.php/estadisticas-por-tema/demografia-y-poblacion/proyecciones-de-poblacion>
- Estadísticas, D. A. (2018). *DANE*. Recuperado el 25 de Mayo de 2022, de Proyecciones de viviendas y hogares: <https://www.dane.gov.co/index.php/estadisticas-por-tema/demografia-y-poblacion/proyecciones-de-viviendas-y-hogares>
- Estadísticas, D. A. (2018). *DANE*. Recuperado el 24 de Mayo de 2022, de Necesidades Básicas Insatisfechas - NBI: <https://www.dane.gov.co/index.php/estadisticas-por-tema/pobreza-y-condiciones-de-vida/necesidades-basicas-insatisfechas-nbi>
- Estadísticas, D. A. (2018). *DANE*. Recuperado el 25 de Mayo de 2022, de Censo de Población y Vivienda: <https://www.dane.gov.co/index.php/estadisticas-por-tema/demografia-y-poblacion/censo-nacional-de-poblacion-y-vivenda-2018>
- Gobierno Nacional. (s.f.). *Prosperidad Social*. Recuperado el 10 de Abril de 2022, de <https://prosperidadsocial.gov.co/>
- Ministerio de Cultura. (Enero de 2022). *Patrimonio*. Recuperado el 10 de Abril de 2022, de <https://www.mincultura.gov.co/areas/patrimonio/Paginas/default.aspx>
- Ministerio de Educación Nacional. (2011). *Buscando Colegio*, 1.6.1.2. Recuperado el 2 de Abril de 2022, de <https://sineb.mineducacion.gov.co/bcol/app#>

	SISTEMA INTEGRADO DE GESTIÓN		Código: EC-202201-INF	
	PROCESO	GESTIÓN CONTRACTUAL Y SEGUIMIENTO DE PROYECTOS DE INFRAESTRUCTURA DE TRANSPORTE	Versión: 002	
	INFORME	PAGA SECTOR PITALITO PR128+772 - SAN JUAN DE VILLALOBOS PR60+680, UF5	Fecha: 24/06/2022	

Municipio Pitalito, H. (s.f.). Pitalito, Colombia. Recuperado el 11 de Abril de 2022, de <http://mipitalitohuila.blogspot.com/p/blog-page.html>

R, L. S., B, L. C., & G., F. F. (Junio de 2007). Patrones de asentamiento en el período alfarero temprano de Chile Central. *SciELO Analytics*, 39(1). Recuperado el 24 de Junio de 2022, de https://www.scielo.cl/scielo.php?script=sci_arttext&pid=S0717-73562007000100007&lng=es&nrm=iso

Ruta al Sur S.A.S, C. (2017). Plan de Adaptación de la Guía Ambiental. Santa Rosa - Pitalito, Colombia. Recuperado el 1 de Junio de 2022

Sistema Nacional de Información y cultura. (s.f.). *SINIC*. Recuperado el 14 de Abril de 2022, de <https://www.sinic.gov.co/SINIC/ColombiaCultural/ColCulturalBusca.aspx?AREID=3&SECID=8&IdDep=41&COLTEM=215>